

kierunek GDYNIA



pobierz aplikację mobilną

Gdynia City Guide

przewodnik miejski

GDYŃIA

Turystyczna

Biznesowa

Tu się dobrze żyje

Spis treści

Gdynia Turystyczna

Gdynia blisko natury	7
Mapa	8
Chodźmy nad morze	10
Akwarium Gdynskie	12
Zielony oddech Gdyni	14
Rezerваты	16
Najlepsze widoki na Gdynię i okolice	18
Centrum Nauki EXPERYMENT	20
Gdy chcesz skoczyć w przeszłość	23
Gdyniska Moderna	24
Spacerując po królewskich włościach	26
W centrum tradycji	27
Wiekę temu na Oksywskiej Głowie	28
Święta Góra	29
Muzeum Miasta Gdyni	30
Prawdziwy dar od Pomorza	32
Muzeum Marynarki Wojennej i ORP „Błyskawica”	33
Gdynińskie Muzeum Motoryzacji	34
Domek Żeromskiego	35
Muzeum Emigracji	36
Fortyfikacje Gdyni i okolic	38
Tam, gdzie testowano torpedy	39
Gdynia od kuchni	41
Kulinarny szlak Gdyni	42
Królowa ryba	44
Zespół Miejskich Hal Targowych	46
Gdynia Kulturalnie	49
Filmowo	50
Muzycznie	52
Teatralnie	54
Designersko	56
Ulicznie	58
TuBAZA	59
Gdynia na sportowo	61
Wiatr i morze	62
Gdynia podwodna	63
Gdynia na dwóch kółkach	64
Gdynińskie poruszenie	66
Gdynia kibicuje	68

Gdynia Biznesowa

Korzystna lokalizacja	71
Mapa	72
Wszystkie drogi prowadzą do Gdyni	74
Na szynach	75
Drogą morską	76
Drogą powietrzną	77
Idealny klimat dla inwestycji	79
Polski waterfront	80
Gdynia InfoBox – Obserwatorium Zmian	82
Bałtycki Port Nowych Technologii	84
Infrastruktura dla biznesu	86
Gdynia dobry wybór	88
Kapitał w ludziach	89
Rozwój	90
Pomorski Park Naukowo-Technologiczny Gdynia	91

Gdynia Tu się dobrze żyje

Tu mieszkają szczęśliwi ludzie	93
Dobrze jest być gdynianinem	94
Warto mieszkać w Gdyni	95
Edukacja	96
Praca	97
Odoczynek	98



Gdynia blisko natury

Malownicze położenie Gdyni od samego początku było wielką zaletą miasta i stanowiło o jego wyjątkowej atrakcyjności. Różnorodność ukształtowania terenu robi tu wrażenie: z jednej strony Morze Bałtyckie, a z drugiej zalesione morenowe wzgórza do złudzenia przypominające typowo górskie tereny południowej Polski.

Gdynia to kilometry piaszczystych plaż i strzelistych klifów, to bukowe lasy z dziesiątkami szlaków wędrownych i rowerowych, to wzniesienia, z których rozciągają się zapierające dech w piersiach widoki.

Przekonaj się sam!

Gdynia

- 1 Akwarium Gdyni
- 2 Rezerwat Kępa Redłowska
- 3 Rezerwat Kacze Łęgi
- 4 Rezerwat Cisowa
- 5 Punkt widokowy na Kamiennej Górze
- 5a Kolejka na Kamienną Górę
- 6 Wieża widokowa na górze Donas
- 7 Wieża widokowa w Kolibkach
- 8 Centrum Nauki EXPERYMENT Gdynia
- 9 Mini Muzeum na Szlaku Modernizmu
- 10 Zespół dworsko-pałacowy w Kolibkach
- 11 Port rybacki w Oksywiu
- 12 Kościół pw. św. Michała Archanioła
- 13 Święta Góra
- 14 Muzeum Miasta Gdyni
- 15 Dar Pomorza i ORP „Błyskawica”
- 16 Muzeum Marynarki Wojennej
- 17 Gdynińskie Muzeum Motoryzacji
- 18 Domek Żeromskiego
- 19 Muzeum Emigracji
- 20 Stanowiska artyleryjskie w Redłowie
- 21 Torpedownia – Babie Doły
- 22 Torpedownia – Oksywie
- 23 Zespół Miejskich Hal Targowych
- 24 Teatr Miejski
- 25 Scena Letnia Teatru Miejskiego
- 26 Teatr Muzyczny
- 27 Gdynińskie murale
- 28 TuBAZA
- 29 Aleja Żeglarstwa Polskiego
- 30 Aleja Statków Pasażerskich
- 31 Stadion Miejski

- 32 Narodowy Stadion Rugby
- 33 Gdynia Arena
- 34 Gdynia InfoBox – Obserwatorium Zmian
- 35 Skatepark
- 36 Centrum Handlowe Riviera
- 37 Gdynińskie Centrum Filmowe
- i Informacja Turystyczna
- ↶ Kierunek Szczecin
- ↷ Kierunek Kaszuby
- ⬇ Kierunek Warszawa

- Ulice
- Lasy
- Granica miasta
- Kolej
- Pomniki:**
- Antoniego Abrahama
- Ławka Pary Kaszubów
- Gdynińskie Rybki
- Dyrygent Fal
- Trasy Szlaku Modernizmu
- Granica Pomnika Historii



Chodźmy nad morze

1 Plaża Śródmieście

to królowa gdyńskich plaż. Jest położona u podnóża Kamiennej Góry, przytulona do centrum miasta i niezwykle popularna zarówno wśród mieszkańców, jak i turystów. Piaszczysta, bardzo szeroka, z imponującym placem zabaw, dobrą infrastrukturą, wygodną drewnianą ścieżką, prowadzącą nad samą wodę, oraz strzeżonym kąpieliskiem w sezonie letnim. To tu odbywają się rozgrywki siatkówki plażowej i wiele innych ciekawych wydarzeń.

Bardziej ustronne i mniej uczęszczane plaże znajdują się w

2 Babich Dołach

3 i Redłowie

gdzie podczas wakacji działają strzeżone kąpieliska.

Gdynia zwrócona twarzą do morza, słoneczna i pachnąca morską bryzą, zaprasza na swoje liczne plaże.

4 Oksywiu

Dla miłośników dzikich plaż idealnymi wydają się być: plaża w

położona u stóp urwistego klifu lub, sąsiadująca z przepięknym wiekowym parkiem, plaża w

5 Kolibkach

w części otwarta i przyjazna również dla czworonogów.

Gdyńskie plaże zachęcają do wizyt nie tylko latem. Plaża w

6 Orłowie

to jedno z bardziej popularnych miejsc spacerowych o każdej porze roku. Głównym bohaterem tej okolicy jest majestatyczny, wciąż aktywny klif, wznoszący się nad falami na wysokość 60 m. Eleganckie drewniane białe molo, wychodzące w głąb morza, to obowiązkowy punkt wycieczek. Latem na orłowskiej plaży gdyński Teatr Miejski im. W. Gombrowicza otwiera swoją Letnią Scenę.

7 Bulwar Nadmorski

Kolejna atrakcja gdyńskiego wybrzeża to wprost idealne miejsce na spacer, jogging czy jazdę rowerem. Promenada biegnie u podnóża Kamiennej Góry i łączy Plażę Śródmieście z plażą w Redłowie. Bulwar pełni również funkcję falochronu i chroni stromy brzeg przed niszczącym działaniem morza. Spacerując podczas sztormu można stać się świadkiem niepowtarzalnego spektaklu, kiedy to grafitowe fale Bałtyku wznoszą się nawet na kilka metrów ponad głowami przechodniów.

mewy

Gdynia jest schronieniem dla kilku gatunków mew. Niektóre z nich mieszkają tu na stałe, inne tylko przez kilka miesięcy w roku. To nieodłączni towarzysze spacerów nad zatoką, ale też i w samym centrum miasta. Mewi tupot, okrzyki, nawoływania i trzepot skrzydeł słychać niemalże o każdej porze dnia i nocy. Najczęściej można spotkać niewielkie krzykliwe **mewy śmieszki** – białe z czekoladowym kapturem na głowie i srebrzystoszarymi skrzydłami. Równie popularne są żółtodziobe **mewy siwe** z charakterystycznym czarnym ogonem z białymi plamkami. Nierzadko spotkać tu można sporej wielkości wszystkieżone **mewy srebrzyste**, które chętnie gniazdują na dachach domów w centrum miasta lub na obiektach portowych. Największe z rodziny mew spotykanych w Gdyni to majestatyczne **mewy siodlate**, których skrzydła osiągnąć rozpiętość aż do 170 cm!



Spacerując po gdyńskich plażach można znaleźć prawdziwe skarby wyrzucane na brzeg przez morze.

Bałtyckie **muszle** są niewielkich rozmiarów w porównaniu do tych z mórz południowych, ale potrafią zaskoczyć swoimi kształtami i kolorami. Najbardziej popularne są **muszle sercówki**, niewielkie białe lub żółtawobiałe z licznymi żeberkami rozchodzącymi się promieniście od szczytu. Często natrafić można na dużo większe czarne, podłużne **muszle omułka** lub podobne do nich, ale zwykle śnieżnobiałe i niezwykle kruche **muszle małgwi piaszkołaza**. Przy odrobinie szczęścia znajdziemy też **rogowca bałtyckiego**, którego muszla jest podobna do sercówki, ale gładka z delikatnie rysującymi się pierścieniami przyrostu, zazwyczaj biała, żółtawa lub pastelowo różowa.



U stóp redłowskiego klifu odkryto fantastyczne kolorowe i gładzowiska, nazywane kamiennymi rafami. Na dwustuhektarowym terenie, będącym morskim przedłużeniem rezerwatu Kępa Redłowska (od moła w Orłowie do Bulwaru Nadmorskiego), żyje około 200 gatunków roślin i zwierząt, które nierzadko są objęte ochroną. Na obszarze, na którym znajdują się podwodne łąki, wkrótce ma powstać pierwszy w Polsce podwodny rezerwat przyrody.

8 podwodne łąki



Akwarium Gdynińskie

al. Jana Pawła II 1

www.akwarium.gdynia.pl

Gdzie to jest?



Miejsce

Akwarium znajduje się na Molo Południowym w modernistycznym budynku z 1938 r., będącym niegdyś siedzibą Stacji Morskiej. Gdyniński morski ogród zoologiczny jest największą tego typu placówką w kraju.

Co tutaj znajdziesz

Można zobaczyć tu najciekawsze gatunki ryb, gadów i płazów, pochodzących z różnych zakątków świata. Na trzech piętrach budynku, w 68 akwariach ekspozycyjnych żyje ponad 1500 zwierząt i roślin z około 250 gatunków oryginalnie zamieszkujących różne typy środowisk wodnych. Każda wizyta w Akwarium to niesamowita podróż do świata pełnego kolorowych raf, ogromnych ryb i dziwnych morskich stworzeń.



nr 1
na mapie
str. 8



przewodnik



Na miejscu istnieje możliwość skorzystania z **osobistego elektronicznego przewodnika**, który mówi w kilku językach i ma zainstalowaną specjalną aplikację dla najmłodszych.



Zielony oddech Gdyni



!
Ponad 45%
terenów Gdyni
zajmują lasy



Wielkim bogactwem Gdyni są

tereny zielone

które stanowią aż połowę terytorium miasta. Większa część zalesionego obszaru Gdyni należy do liczącego blisko 20 tys. ha Trójmiejskiego Parku Krajobrazowego. Ukształtowanie terenu zaskakuje mocnym zróżnicowaniem i czasami można mieć nieodparte wrażenie, że przebywa się w górach, gdzie na południu Polski, a nie nad Bałtykiem. Są tu morenowe wzgórza, sandrowe równiny, polodowcowe rynny, doliny i jeziora. Park porastają buki, dęby, sosny, topole i wierzby oraz wiele chronionych roślin.



Na parkowej ścieżce można spotkać dziki, sarny, jelenie, zające, wiewiórki, nietoperze i wiele gatunków ptactwa z bocianem czarnym i bielikiem zwyczajnym na czele. Podczas leśnych wędrowek warto skorzystać z wytyczonych szlaków pieszych, rowerowych oraz tych do jazdy konnej. Do dyspozycji młodszych i starszych miłośników przyrody są również ścieżki edukacyjne oraz Leśny Ogród Botaniczny. Trójmiejski Park Krajobrazowy to fantastyczne miejsce, aby wpadać tu jak najczęściej po chwili odpoczynku i zdrowej rekreacji.

!
Na terenie Gdyni
znajdują się
64 pomniki
przyrody

Rezerwaty



Kępa Redłowska

Ten jeden z najstarszych i najciekawszych rezerwatów w Polsce położony jest pomiędzy Orłowem a Kamienną Górą.

Najbardziej charakterystycznym i przyciągającym uwagę elementem jest tu aktywny klif o wysokości blisko 60 m n.p.m.

Procesy zachodzące na styku łądu i morza przebiegają tu dokładnie tak jak przed wiekami – bez ingerencji człowieka. Bałtyckie fale, rozbijając się o krawędzie klifu, podmywają go, powodując nieustanne obsuwanie.

Dziś rzadkością jest taki wspaniały pokaz dzikiej, niemal nietkniętej cywilizacją przyrody i to praktycznie w samym środku miasta. Nic dziwnego, że Rezerwat Kępa Redłowska jak magnes przyciąga mieszkańców i turystów, a urwiste zbocze klifu jest jednym z najbardziej rozpoznawalnych widoków polskiego wybrzeża.

nr 2
na mapie
str. 8



Kacze Łęgi

Ten leśno-florystyczny rezerwat został utworzony w dolinie Kaczego Potoku na terenie Trójmiejskiego Parku Krajobrazowego w granicach dzielnicy Mały Kack. Głównym celem jest ochrona dobrze zachowanego łągu wiązowego z ciekawym drzewostanem i bogatym runem. Na obszarze rezerwatu stwierdzono około 210 gatunków roślin naczyniowych, a kilka z nich podlega ścisłej lub częściowej ochronie. Spora część występującej flory stanowią rośliny typowe dla terenów górskich i podgórskich. W Kaczych Łęgach znajduje się też wiele pomników przyrody. Warto odwiedzić te tereny, by odkryć prawdziwe bogactwo roślinnego świata Gdyni.

nr 3
na mapie
str. 8



Cisowa

To leśny rezerwat położony na terenie Trójmiejskiego Parku Krajobrazowego w dolinie potoku Cisówka. Chroni on naturalną rzeźbę terenu oraz dobrze zachowane formacje roślinne: żyzną buczynę pomorską czy przystrumykowy łąg jesionowo-olszowy z roślinnością źródliskową. Na terenie rezerwatu spotkać można ponad dwieście gatunków roślin naczyniowych, a kilkanaście z nich jest pod ochroną. Na szczególną uwagę zasługują zwłaszcza niezwykle rzadkie paprotki zwyczajne, przylaszczki pospolite, gnieźniki leśne czy konwalie majowe.

nr 4
na mapie
str. 8



Najlepsze widoki na Gdynię i okolice

Okoliczne morenowe wzgórza nadają niepowtarzalny charakter Gdyni. Oprócz malowniczej rzeźby terenu spełniają również dodatkową funkcję rekreacyjno-turystyczną – są doskonałymi punktami widokowymi.



! Na Kamienną Górę od niedawna można także wjechać kolejką



! To tylko 1 km żółtym szlakiem pieszym z pętli autobusowej „Miętowa” na Dąbrowie



! Ok. 0,9 km czerwonym szlakiem od przystanku Kolibki na al. Zwycięstwa



Najbardziej popularnym miejscem widokowym w Gdyni jest

Kamienna Góra

nr 5 na mapie str. 8

Z tego reprezentacyjnego wzgórza położonego w samym centrum miasta rozciąga się rewelacyjny widok na Śródmieście i inne dzielnice, Skwer Kościuszki z Molem Południowym i mariną jachtową oraz Zatokę Gdańską.

Najwyższym wzniesieniem Gdyni (a także Trójmiasta) jest znajdująca się na terenie dzielnicy Dąbrowa

Góra Donas

nr 6 na mapie str. 8

o wysokości 205,7 m n.p.m. Na jej szczycie zbudowano wieżę z tarasem widokowym, z którego rozciąga się najlepsza panorama na Gdynię, Sopot i część Gdańska, a przy dobrej widoczności również na Półwysep Helski.

Kolejny doskonały punkt na obserwację okolic z wysokości to wieża widokowa

W Kolibkach

nr 7 na mapie str. 8

Znajduje się ona na obszarze leśnym Trójmiejskiego Parku Krajoznawczego na wysokości 85 m n.p.m. Sama konstrukcja wieży ma wysokość 50 m, a dostępny dla turystów taras widokowy znajduje się 28 m nad poziomem terenu. Aby tam dotrzeć, trzeba pokonać 150 krętych stopni, ale trud ten sowiec wynagrodzi nam piękną panoramą Gdańskiej Trójmiasta i Zatoki Gdańskiej podziwiana z wysokości ponad 100 m n.p.m.



Centrum Nauki EXPERYMENT

nr 8
na mapie
str. 8

Al. Zwycięstwa 96/98 www.experiment.gdynia.pl



Gdzie to jest?



Można tam zamknąć się w bańce mydlanej, na własnej skórze doświadczyć trzęsienia ziemi, spojrzeć na świat oczami zwierząt i odkryć Wirtualny Świat Wynalazków Leonarda da Vinci. EXPERYMENT wspaniale wyzwala kreatywność, rozwija wyobraźnię, pobudza ciekawość świata i każe nam szukać niecodziennych rozwiązań.

To punkt obowiązkowy podczas wizyty w Gdyni!



Experyment

to unikalna pracownia doświadczalna zajmująca bagatela 3,5 tys. m kw. powierzchni z interaktywnymi stanowiskami, licznymi wystawami, warsztatami i pokazami naukowymi. A wszystko po to, aby mali i duzi odkrywcy mogli podczas zabawy poznawać prawa rządzące światem przyrody.



Gdynia



Gdy chcesz skoczyć w przeszłość

Gdynia jest jednym z młodszych polskich miast, ale z niezwykle bogatą i dynamiczną historią. Często mówi się o niej

„miasto z morza i marzeń”

bo powstała na fali radości Polaków z odzyskania, po latach niewoli, upragnionej niepodległości.

Wkrótce po zakończeniu I wojny światowej, na mocy traktatu wersalskiego, Polska oprócz wolności otrzymała również 140 km wybrzeża. Wtedy to rząd Rzeczypospolitej postanowił o natychmiastowej budowie portu morskiego w pobliżu wioski rybackiej i letniska o nazwie Gdynia. A ta decyzja okazała się punktem zwrotnym w historii Gdyni. Miasto wznoszone było od podstaw przez najlepszych planistów, architektów, urbanistów i inżynierów.

Gdynia zaczęła przyciągać najwybitniejsze umysły Rzeczypospolitej, które mogły tu, w ekspresowym tempie, urzeczywistnić własne odważne wizje i nowatorskie marzenia. W końcu taka szansa na stworzenie nowego miasta zdarza się niezwykle rzadko. I tym sposobem w ciągu zaledwie kilkunastu lat Gdynia z małej osady zmieniła się w ponadstutysięczną metropolię (dziś liczy ćwierć miliona mieszkańców) z nowoczesną infrastrukturą oraz bogatym życiem kulturalnym i naukowym. Z dumą nazywano ją wtedy słonecznym miastem północy, polskim oknem na świat, miastem przyszłości, młodości i nowoczesności. I taka jest również Gdynia obecnie – prężna, nowoczesna, otwarta i nowatorska.

Gdyńska Moderna



Szczegółowe opisy tras można pobrać ze strony: www.modernizmgdyni.pl



Budynki

do złudzenia przypominające transatlantyki, balkony jak mostki kapitańskie z nadbudówkami i masztami flagowymi, przestronne szklane tarasy jak pokłady statków, okna w kształcie bulajów i ściany domów zaokrąglone na wzór kadłubów okrętów – oto Śródmieście Gdyni, uznawane przez architektów za perłę modernizmu. Modernistyczne śródmieście W lutym 2015 roku decyzją Prezydenta RP uznane zostało za Pomnik Historii. To najwyższe wyróżnienie, jakie może otrzymać zabytek w Polsce.

Architektura

tej części miasta to unikat na skalę światową, niemal w całości objęty opieką konserwatora zabytków. Tel Awiw, Brasilia i Gdynia – na palcach jednej ręki można wyliczyć miasta, w których zabudowa powstała w duchu awangardy modernizmu i jednocześnie zachowała tak wyjątkową spójność. Szlakiem gdyńskiej moderny prowadzą cztery trasy główne, obejmujące obszar Śródmieścia oraz najmniejszą dzielnicę Gdyni – Kamienną Górę.

nr 9
na mapie
str. 8

Mini Muzeum na Szlaku Modernizmu

ul. 3 Maja 27-31 (5 klatka, wejście od podwórza przez główną bramę)

To najmniejsze muzeum w Trójmieście powstało w budynku Zespołu Mieszkaniowego Banku Gospodarstwa Krajowego, potocznie zwanego „Bankowcem” i uważanym

za najbardziej okazałą modernistyczną kamienicę w Gdyni. Dzięki inicjatywie wspólnoty mieszkaniowej w muzeum można zapoznać się z ekspozycją dawnego wyposażenia mieszkań, unikatowych przedmiotów, armatury łazienkowej oraz starych fotografii. Odwiedzając Mini Muzeum, warto zwrócić uwagę na oryginalny modernistyczny wystrój klatek schodowych, pierwszy podziemny garaż i system schronów, a także zajrzeć w „duszę” schodów, czyli wolną

Gdzie to jest?



Eugeniusz Kwiatkowski

to postać niezwykle zasłużona dla rozwoju Gdyni. Polski wicepremier, minister skarbu, przemysłu i handlu II Rzeczypospolitej był także głównym strategiem i animatorem fenomenu Gdyni w czasach międzywojnia. Dzięki niemu przyspieszono budowę gdyńskiego portu i to on przyczynił się do powstania polskiej floty handlowej, a także dalekomorskiej floty rybackiej. Jego pomnik znajduje się przy ul. 10 Lutego, a Rada Miasta od lat przyznaje medale im. Eugeniusza Kwiatkowskiego „Za wybitne zasługi dla Gdyni”.

Spacerując

po królewskich włościach



Gdzie to jest?



!
W parku zobaczysz
jesion wyniosły, któ-
rego średnica wynosi
ponad
173 cm

Zespół dworsko- parkowy w Kolibkach

to jeden z niewielu tego typu obiektów zachowanych na terenie Gdyni. Ten urokliwie zlokalizowany teren zielony położony jest nad samym brzegiem morza w niewielkiej odległości od centrum miasta. Pierwsza wzmianka o Kolibkach pochodzi z XIV w., a na przestrzeni lat majątek ten należał do cystersów, rycerzy, znamienitych rodów szlacheckich,



magnackich, a nawet rodzin królewskich: Radziwiłłów i Sobieskich.

Legenda głosi, że w Kolibkach królowa Marysienka wyczekiwała wracającego spod Wiednia, króla Jana III Sobieskiego. Obecnie zachowany zespół pałacowo-parkowy zajmuje ponad 14 ha, na których znajdują się: zbudowany w XIX w. dwór, stajnia, fragmenty pawilonu widokowego –

zwane „grotą Marysienki”, budynki gospodarcze oraz pozostałości po zburzonym kościele św. Józefa i cmentarzu.

Niezwykle ciekawy jest też sam park – położony na wysokim klifie ogromny teren porastają kilkusetletnie szlachetne drzewa i kwitnące wiosną krzewy, między którymi w dole prześwituje tafla Bałtyku. To idealne miejsce na spacer połączony z lekcją historii.

nr 10
na mapie
str. 8

W centrum tradycji



Ławeczka Kaszubów

W centrum Gdyni, na placu Kaszubskim, można podziwiać rzeźbę trzymających się za ręce Kaszubów. Staruszkowie zajęci są rozmową, a mężczyzna wskazuje palcem na położony nieopodal budynek – kamienicę Jakuba Scheibe. Kiedy w latach dwudziestych ubiegłego wieku Jakub Scheibe powrócił z wędrowki za chlebem po Ameryce, wkrótce ożenił się i postanowił zbudować dom dla swojej rodziny. Położona w północnej pierzei Placu Kaszubskiego kamienica Jakuba Scheibe zyskała sobie wówczas przydomek „drapacza chmur”, z uwagi na wysokość budynku. Rodzina Scheibów zamieszkuje w kamienicy do dziś.

Historyczny krzyż

W Śródmieściu, przy ul. Waszyngtona, znajduje się szczególnie dla Gdyni krzyż. W 1922 r. postawili go tam robotnicy, którzy chcieli podziękować za pracę przy budowie portu i uchwalenie przez Sejm Polski ustawy, która o tym zadecydowała. Krzyż podczas wojny uległ zniszczeniu, ale już w latach 1945-46 postawiono w tym samym miejscu nowy, który do dziś możemy podziwiać.

Gdzie to jest?



Gdzie to jest?



Wieki temu

na Oksywskiej Głowie

Oksywie

to północna nadmorska dzielnica Gdyni będąca najstarszą osadą w obecnych granicach miasta. Osadnictwo na tym terenie sięga już II wieku p.n.e., a nazwa Oksywie pochodzi prawdopodobnie od staroskandynawskiego słowa „oxihoved”, czyli „głowa wołu”, co mogło nawiązywać do charakterystycznego kształtu Kępy Oksywskiej.

Na Oksywiu, na wysokim wzgórzu znajduje się

Kościół pw. św. Michała Archanioła

– najstarsza gdyńska świątynia ufundowana na początku XIII w. przez księcia Pomorza Gdańskiego Świętopełka II Wielkiego. Budynek kościoła był w swej historii kilkakrotnie odbudowywany po zniszczeniach wojennych. Do dziś zachowała się oryginalna ściana zachodnia. Tuż obok powstał przykościelny cmentarz, gdzie pochowano Antoniego Abrahama, słynnego „króla Kaszubów”.



nr 11
na mapie
str. 8



nr 12
na mapie
str. 8



Antoni Abraham

to człowiek legenda o niezwykle barwnej i ciekawej biografii. Był pisarzem ludowym i felietonistą znanym przede wszystkim z propagowania polskości Pomorza oraz licznych działań społeczno-kulturalnych. Przez lata jako komiwojażer wędrował po całych Kaszubach, agitując za polsnością. Organizował wiece ludowe i krytykował Kaszubów za ich bierną postawę w walce toczącej się o byt i tożsamość narodową Polaków. W 1919 r. przedarł się przez kordon graniczny, by przez Warszawę dotrzeć do Francji i na konferencji wersalskiej żądać przyłączenia Kaszub do Polski. W Gdyni zamieszkał w 1920 r. i został członkiem Rady Gminnej. Ostatnie lata życia spędził w domu przy ul. Starowiejskiej 30. Budynek ten zachował się do dziś i nazywany jest Domkiem Abrahama. Na Placu Kaszubskim znajduje się natomiast pomnik Antoniego Abrahama zasłużonego „króla Kaszubów”.

Święta Góra

Gdzie to jest?



W Gdyni Chyloni

nr 13
na mapie
str. 8

tuż przy ul. Morskiej znajduje się zalesione wzgórze otoczone nimbem tajemniczości. Nazywane jest Górą św. Mikołaja lub po prostu Świętą Górą. Od wieków uważane było za miejsce mocy. Otaczano je kultem już w czasach pogańskich, a legenda głosi, że organizowano tam też sabaty czarownic. W czasach chrześcijańskich góra zaślęnęła z objawień św. Mikołaja, a do ustawionej przy jej szczycie kapliczki przybywali pątnicy. Na górze znajdowała się studzienka z wodą, posiadającą moc leczenia wszystkich chorób, a szczególnie ślepoty. Źródła już nie ma, ale do dziś okoliczni mieszkańcy przychodzą po wodę do położonych u stóp góry torfowisk. Pod koniec XIX w. kapliczka została zniszczona, a figurę przeniesiono do ukończonego w 1887 r. kościoła pw. św. Mikołaja. Święta Góra to również doskonałe miejsce widokowe, a z inicjatywy mieszkańców Chyloni postawiono tam kamienną kapliczkę i ławki. Warto odwiedzić te okryte tajemnicą stare miejsce mocy.



Muzeum

Miasta Gdyni

ul. Zawiszy Czarnego 1 www.muzeumgdynia.pl

nr 14
na mapie
str. 8



Gdzie to jest?



Muzeum Miasta Gdyni od 2007 r. mieści się w nowym imponującym gmachu tuż przy Plaży Śródmieście i jednym z bardziej reprezentacyjnych deptaków miasta.

Zbiory muzeum

liczą przeszło 56 tys. eksponatów i obejmują malarstwo, grafikę, rzeźby, tkaninę, medale, mapy i plany, fotografie i pocztówki, odzież, meble oraz wiele innych przedmiotów.

Biblioteka Muzeum posiada ponad 9 tys. woluminów. Ta nowoczesna placówka prezentuje swoje bogate zbiory w ciekawej, często multimedialnej formie.



Prawdziwy

dar od Pomorza

nr 15
na mapie
str. 8



zacumowany przy Molo Południowym (al. Jana Pawła II)

Biała Fregata

– tak nazywany jest piękny elegancki trzymasztowy żaglowiec „Dar Pomorza”. Został on zwodowany w 1909 r. w Hamburgu jako statek szkolny niemieckiej marynarki handlowej „Prinzess Eitel Friedrich”. W 1929 r. został zakupiony dla Szkoły Morskiej w Gdyni z datków przekazanych przez społeczeństwo Pomorza za kwotę 7 tys. funtów szterlingów, jako następcą pierwszego polskiego żaglowca szkoleniowego „Lwowa”. „Dar Pomorza” pod polską banderą odbył 102 rejsy szkolne, przepływając pół miliona mil morskich. Od 1983 r. pełni on funkcję statku-muzeum i jest oddziałem Centralnego Muzeum Morskiego.

!
Pierwszy żaglowiec polskiej bandery, który opłynął kulę ziemską

Gdzie to jest?



Muzeum Marynarki

Wojennej i ORP „Błyskawica”


ul. Zawiszy Czarnego 1B

zacumowany przy Molo Południowym (al. Jana Pawła II)

Tuż przy Bulwarze Nadmorskim naprzeciwko Plaży Śródmieście mieści się nowa siedziba

Muzeum Marynarki Wojennej w Gdyni

Na powierzchni ponad 3 tys. m kw. prezentowane są eksponaty przedstawiające historię i tradycje polskich sił morskich. Szczególnie bogaty jest zbiór sprzętu bojowego, jakim posługiwano się od XVII w. po czasy współczesne. Muzeum zaprasza również na pokład, zacumowanego przy Skwerze Kościuszki, okrętu-muzeum ORP „Błyskawica”. Ten polski niszczyciel z okresu II wojny światowej był ówczesnie jedną z najnowocześniejszych jednostek tego typu na świecie. Na ORP „Błyskawica” eksponowana jest m.in. wystawa oręża polskiego na morzu obejmująca modele okrętów, broń, mundury, oznaczenia, bandery, proporce, elementy wyposażenia okrętowego, pomieszczenia załogi i radiostację okrętową.



nr 15
na mapie
str. 8

!
Najstarszy na świecie zachowany niszczyciel

nr 16
na mapie
str. 8



Więcej



www.muzeummw.pl

Gdyńskie Muzeum Motoryzacji

ul. Żwirowa 2C

www.gdynskie-muzeum-motoryzacji.pl

nr 17
na mapie
str. 8

Wizyta w tym muzeum
jest jak wspaniała

podróż wehikułem czasu

w przeszłość. Niezwykle ciekawa kolekcja była gromadzona latami przez pasjonata i kolekcjonera Witolda Ciązkowskiego, który jest założycielem i właścicielem muzeum. We wnętrzu byłej portowej hali produkcyjnej, wystylizowanej na lata dwudzieste XX w., prezentowane są eksponaty z początków ery motoryzacji. Ekspozycja obejmuje 120 zabytkowych automobili i co ważne wszystkie pojazdy są „na chodzie”!

Gdzie to jest?



! Najstarszym eksponatem jest brytyjski motocykl Raleigh z 1917 r.



Domek Żeromskiego

ul. Orłowska 6

nr 18
na mapie
str. 8

Tuż przy orłowskim mołu znajduje się niewielki murowany domek z dachem przykrytym czerwoną dachówką. Latem 1920 r. w tym domu przebywał na wakacjach znakomity polski pisarz

Stefan Żeromski

Tu też napisał opowiadanie pt. „Sambor i Mestwin” o dwóch bukach, które zobaczył spacerując po okolicznych lasach. Dziś w Domku Żeromskiego znajduje się stała ekspozycja poświęcona życiu i twórczości pisarza. Są tu organizowane wykłady i spotkania z ludźmi kultury, a swoją siedzibę ma Towarzystwo Przyjaciół Orłowa.

! W pobliżu znajduje się niewielki skansen rybacki



Gdzie to jest?



Muzeum Emigracji

ul. Polska 1 (przy Pl. Witolda Gombrowicza)


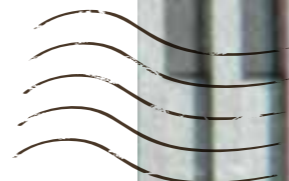
nr 19
na mapie
str. 8

www.muzeumemigracji.pl



W zabytkowym budynku

Dworzec Morski przy Nabrzeżu Francuskim na obszarze gdyńskiego portu od maja 2015 roku działa jedyne w kraju Muzeum Emigracji. Sam gmach dworca należy do flagowych przykładów modernizmu gdyńskiego. Mocno zniszczony w czasie II wojny światowej, teraz odzyskał dawną świetność. To miejsce symboliczne - właśnie tu tysiące Polaków wsiadało niegdyś na statki wiozące ich na drugi koniec świata. Historia emigracji z ziem polskich tu opowiadana mówi o ludziach, którzy opuścili Polskę w poszukiwaniu marzeń, wolności i lepszej przyszłości.



! Muzeum stale poszukuje osobistych historii, zdjęć i pamiątek

Gdzie to jest?



Fortyfikacje Gdyni i okolic



Trasa turystyczna obiektów militarnych pasa nadmorskiego



- 1 2 3 4 8 11
- Schrony przeciwlotnicze
- 5
- Centrum Operacji Morskich
- 6
- ORP Błyskawica
- 7
- Muzeum Marynarki Wojennej
- 9
- 11. Bateria Artylerii Stałej
- 10
- Dawne koszary 2. MPS
- 12
- Schron-magazyn

Od czasów poprzedzających II wojnę światową Gdynia jest główną bazą Polskiej Marynarki Wojennej. Z krótką przerwą, na czas okupacji, kiedy to niemiecka marynarka wojenna uczyniła ją jedną ze swoich większych baz na Bałtyku. Zarówno przed wojną, w czasie wojny jak i po jej zakończeniu wznoszono tu liczne budowle obronne: baterie nadbrzeżne i przeciwlotnicze, schrony dla wojska i ludności, a także obiekty zaplecza umożliwiające funkcjonowanie garnizonu.

Na terenie rezerwatu przyrody Kępa Redłowska

znajdują się świetnie zachowane powojenne stanowiska baterii nadbrzeżnej, przez wielu uważane za **jeden z ciekawszych zabytków militarnych Pomorza**. Bateria została zbudowana w latach 1947-48 jako jeden z punktów ochrony wybrzeża przed atakami od strony morza. Składała się ona z czterech żelbetonowych stanowisk dla dział kalibru 130 mm. Oprócz stanowisk artylerii zbudowano kilka schronów i wieżę obserwacyjną, które znajdują się obecnie na terenie wojskowym. Do zwiedzania dostępne są wszystkie stanowiska. Na jednym z nich oszlifowano i pomalowano

działo oraz odtworzono metalowe balustrady. Dla odwiedzających umieszczono tabliczki informacyjne zawierające opisy i rysunki. Do stanowisk artyleryjskich najlepiej dojść od strony Polanki Redłowskiej, kierując się strzałkami (początek przy pomniku Baden-Powella).

Dla zgłębienia tematu warto też sięgnąć po Mapę Fortyfikacji Gdyni i okolic, wydaną przez Miasto Gdynia.



Tam, gdzie testowano torpedy

U wybrzeży Gdyni znajdują się dwa

niezwykle obiekty militarne

Pierwszy z nich wyrasta z morza, około trzysta metrów od brzegu w dzielnicy Babie Doły. To torpedownia wybudowana podczas II wojny światowej, która jest pozostałością po niemieckim ośrodku badawczym Luftwaffe – Sił Powietrznych III Rzeszy Niemieckiej. Była halą montażową torped oraz próbnym poligonem strzelań. Po wojnie miejsce to przez lata służyło do ćwiczeń polskim nurkom wojskowym. W połowie lat 90-tych XX w. wysadzono resztki mola prowadzącego do budynku i od tego czasu obiekt nie spełnia żadnej militarnej roli. Kilukrotnie był jednak tłem lub miejscem wydarzeń w filmach oraz serialach telewizyjnych. Obecnie torpedownia jest podziwiana głównie przez żeglarzy i obserwatorów ptactwa, gdyż wiele rzadkich gatunków upodobało sobie to odludne i tajemnicze miejsce.



nr 21 na mapie str. 8

!
Torpedownie możemy rozpoznać w wielu filmach (m. in.: Cztery pancerni i pies, Superwizja)

Drugi obiekt o identycznej konstrukcji położony bliżej Portu Wojennego w Gdyni-Oksywiu należał do Kriegsmarine – Marynarki Wojennej III Rzeszy Niemieckiej. Obecnie jest wykorzystywany przez polską Marynarkę Wojenną. Od lat stacjonują tam żołnierze Poligonu Kontrolno-Pomiarowego Logistyki Dowództwa Marynarki Wojennej oraz oddziału specjalnego pływonurków „Formoza”. Do lat 80-tych ubiegłego wieku w torpedowni wykonywano próbną strzelania torped. Oba obiekty są dobrze widoczne z ogólnodostępnej plaży Babie Doły oraz Kępy Oksywskiej.



nr 22 na mapie str. 8

Wszystkie smaki świata

Gdynia, dzięki bliskości morza i otwartości na świat, od zawsze była kulturowym i kulinarnym tygłem Polski. Dobra i przysmaki trafiające do gdyńskich kuchni wprost z pokładów transatlantyków rozwijały w mieście dobrą tradycję kulinarną jeszcze przed wojną.

Gdynia od kuchni

Różnorodność zawsze była siłą tego miasta. Dzisiaj również można w Gdyni znaleźć smaki z całego świata, nawet te najbardziej egzotyczne i nowe. Na najstarszych gdyńskich ulicach, na Bulwarze Nadmorskim czy w dzielnicy Kamienna Góra można poczuć nie tylko ogień potraw azjatyckich, wyrafinowanie kuchni indyjskiej i dobroczynność dań z basenu Morza Śródziemnego, ale też tradycyjne polskie smaki kuchni warszawskiej czy podkarpackiej i bardziej lokalne – charakterystyczne dla kuchni kaszubskiej i pomorskiej.

Kulinarny szlak Gdyni



Szlak Kulinarny Centrum Gdyni

to autorski program promujący zwiedzanie miasta w bliskiej relacji z dobrą kuchnią. Podążanie szlakiem najlepszych wybranych restauracji pozwala odwiedzić najciekawsze i najstarsze gdyńskie zakątki. Punkty polecane na szlaku to przede wszystkim restauracje prowadzone z pasją i miłością do gotowania. Grzechem byłoby nie odwiedzić miejsc, w których nasze zmysły zapachu i smaku mogą zostać sownicie dopieszczane. Nierzadko łączy się to z zaspokojeniem zmysłu wzroku, bo wnętrza gdyńskich restauracji dbają o własny niepowtarzalny charakter, co zostało docenione w niektórych przypadkach nawet na międzynarodowych konkursach architektonicznych czy designerskich.

Już sam wystrój lokali niejednokrotnie sprawia wrażenie, że znaleźliśmy się w innej części świata i zaraz zostanie to potwierdzone tym, co dostaniemy na talerzu. Szefowie gdyńskich kuchni przywieźli doświadczenia z dalekich stron i wielkich metropolii, a tu doskonalą swój kunszt, abyśmy mogli zamykając oczy przenieść się w tamte rejony. Wraz z doświadczeniem przywożą sposoby, metody i składniki niezbędne do tworzenia potraw oddających prawdziwego ducha swoich stron.



Już w przedwojennej Gdyni istniało ponad 40 restauracji

Więcej



www.kulinarnagdynia.pl



Królowa ryba



Jednak szarą eminencją gdyńskich kuchni pozostaje oczywiście ryba

Ze świeżych połowów, prosto z kutra, bałtycka, naturalna, lokalna i zdrowa ryba trafia do barów i restauracji. Przyrządzana jest na wszelkie sposoby, od najbardziej popularnej smażonej rybki po wyrafinowane bałtyckie sushi z surowym śledziem. Bez smaku ryby nie ma wakacyjnych wspomnień nad morza. Znajdziemy ją w prawie każdym menu, bo najważniejsze w zdrowej kuchni to czerpanie z lokalnych bogactw, a ryba niewątpliwie do takich w Gdyni należy.

!
Świeża ryba prosto z kutra?
Bądź na przystani w Orłowie przed 7 rano!



Letnio-jesienny dorsz bałtycki z kurkami i puree z dyni z nutką jałowca

Przepis, który zwyciężył w konkursie na Gdyński Przysmak.

2 porcje

- 2 średniej wielkości filety z dorsza
- około 750 gram dyni
- 2 marchewki
- korzeń pietruszki
- 1 cebula
- ząbek czosnku
- szczypta jałowca
- 200 gram świeżych kurek
- odrobina masła
- świeża pietruszka
- kilka kolorowych pomidorków koktajlowych
- 2 ćwiartki papryki czerwonej
- pesto bazyliowe (nie jest obowiązkowe): świeża bazylia, czosnek i sól do smaku, podpieczone orzechy nerkowca lub piniowe, tartę parmezan lub Grana Padano, oliwa z oliwek

Sposób przygotowania:

Dorsza oczyszczamy, dokładnie myjemy i osuszamy na ręczniku papierowym. Na osobnej patelni rozgrzewamy odrobinę oleju z kawałeczkiem masła. Po roztopieniu się masła wrzucamy umyte i koniecznie osuszone wcześniej kurki. Wszystko dokładnie mieszamy dodając odrobinę soli. Dorsza smażymy na rozgrzanym tłuszczu skórą do dołu. Dopiero, kiedy mięso zrobi się do trzech czwartych białe przerzucamy filet na drugą stronę, na dosłownie kilka sekund. Dzięki temu skórka będzie chrupiąca. Ćwiartki czerwonej papryki z odrobiną soli pieczemy w piekarniku aż skórka zacznie się delikatnie przypalać.

Puree: Dynię, marchew, cebulę i korzeń pietruszki kroimy w kostkę i gotujemy w lekko osolonej wodzie. Dodajemy czosnek i szczyptę jałowca - nie za dużo, aby nie zdominował on smaku puree. Warzywa gotujemy do momentu aż zaczną się rozpadać. Odcedzamy i całość blendujemy na gładkie puree. Dodajemy posiekaną natkę pietruszki i delikatnie mieszamy. Na talerz nakładamy puree oraz kurki. Następnie kładziemy filet przekrojony na pół oraz upieczoną paprykę. Dodajemy kilka pokrojonych w ćwiartki pomidorków koktajlowych. Można też dołożyć odrobinę bazyliowego pesto. **Pesto:** Wszystkie składniki rozdrabniamy i łączymy w moździerzu lub blenderze. Ucieramy do konsystencji gęstej pasty.

Zespół Miejskich Hal Targowych

nr 23
na mapie
str. 8

Każde szanujące się miasto portowe na świecie ma swoją

halę targową

W Londynie znajdziemy Covent Garden Market, w Barcelonie Santa Caterina Market, a w Kopenhadze – Torvehallerne. Gdynia również ma swój imponujący Zespół Miejskich Hal Targowych.

To w halach toczy się barwne życie miasta, to tu zakupy robią chętnie ci, którym zależy na jakości, smaku i indywidualnym kontakcie ze sprzedającym.

To w halach promuje się filozofię slow food, bio i eko, to tu w powietrzu czuć tysiące zapachów i to tu zaopatrują się w produkty najlepsi kucharze najlepszych restauratorów. Hale targowe dla mieszkańców, a często i dla turystów, są bijącym sercem miast.

Gdyńskie Hale Targowe zostały oddane do użytku pod koniec lat 30. XX w. i są w polskiej architekturze rzadkim przykładem konstrukturyzmu.

W skład kompleksu Miejskich Hal Targowych wchodzi: hala łukowa z charakterystycznym ciekawym dachem w kształcie łuku, hala płaska, podziemna hala łukowa, osobna hala rybna, targowisko zabudowane pawilonami i plac owocowo-warzywny. Kompleks hal w 1983 r. trafił do rejestru zabytków i jest objęty opieką konserwatora.

ul. Wójta Radtkego 36/40

www.haletargowegdynia.pl

W czasach PRL-u gdyńskie Hale Targowe były symbolem i smakiem „zakazanego” kapitalizmu.

To tu można było kupić nielegalnie przywożone przez polskich marynarzy, z dalekich morskich podróży, najnowsze modele Wranglerów, modne elastyczne golfy i ortaliony, koszule non-iron, winylowe płyty i aromatyczną Arabicę.

Dziś działa tu ponad 400 punktów handlowych i pracuje ponad półtora tys. osób. Koniecznie trzeba wejść do wnętrza Hal, poczuć ich magię, zanurzyć się w niepowtarzalnej atmosferze i posłuchać niesamowitych opowieści kupców. To w Halach kupimy najświeższe ryby, które jeszcze godzinę temu pływały w Bałtyku, i świeże owoce morza. Miejskie Hale Targowe to prawdziwa gdyńska perełka. Łatwo się od nich uzależnić, ale tylko na zdrowie!



Gdzie to jest?



!
W 1983 r.
Hale zostały
wpisane do rejestru
zabytków



Gdynia Kultu ralnie

Gdynia jest miastem, które kipi kulturą. Dobrze się tu mają różnorakie festiwale i design, to miasto, które kocha film, teatr i muzykę, nie stroniąc od innych dziedzin sztuki.

**Gdynia
oferuje
tak
wiele**

że musi się tym dzielić z resztą Polski. Gdynianie potrafią się bawić i są gościnni, dlatego dobrze tu przyjechać i zasmakować w kulturalnym życiu miasta.




! Złote Lwy wykonane są z brązu, a następnie pozlacane. Autorem projektu statuetek jest Czesław Gajda

To tu odbywa się najważniejsze polskie wydarzenie związane z kinematografią

Festiwal Filmowy w Gdyni

Co roku o Złote Lwy walczą tu najwybitniejsi polscy filmowcy. Wówczas przed Teatrem Muzycznym rozkładany jest czerwony dywan, na którym gwiazdy polskiego kina błyszczą w świetle fleszy, a twarze znane z dużego i małego ekranu stale goszczą w kawiarniach i na bulwarach miasta, brylując wśród tłumów paparazzich i łowców autografów. A tych, którzy dadzą się uwieść X muzie zaprasza Gdynńska Szkoła Filmowa, która właśnie przeprowadziła się do nowej siedziby. Jest nią Gdynińskie Centrum Filmowe, które powstało na Placu Grunwaldzkim, w reprezentacyjnym miejscu miasta - u stóp kamiennej Góry, przy samej plaży i nadmorskich deptakach. To nowa nadmorska stolica kinematografii. Spotkania z filmami Planete+ Doc Festival, pomorskie Warsztaty Filmowe, gdyńskie Warsztaty Operatorskie i Scenopisarskie, filmy konkurs młodych twórców „Albatrosy” oraz krótkich Form Filmowych „Cisza na planie”, szkolne warsztaty Filmowe i Ogólnopolski konkurs wiedzy o filmie to tylko część oferty tego

miejsca. Przeniosła się tu także Pomorska Fundacja Filmowa i Festiwal Filmowy w Gdyni. Znalazło się też oczywiście miejsce dla tego, co kinomaniacy lubią najbardziej, czyli kina studyjnego.



Więcej





Muzyka wypełnia Gdynię

Płynie z gdyńskich klubów, do których, dzięki ich renomie, ściągają na koncerty fani z całej Polski, i podczas licznie odbywających się tu festiwali. To muzyka różnego rodzaju. Od sakralnej po najcięższe rockowe brzmienia, alternatywna i popularna, kameralna i ta na wielkich plenerowych koncertach.



Jednym z najslawniejszych europejskich festiwali jest odbywający się od ponad dziesięciu lat na lotnisku Gdynia-Kosakowo **Open'er Festival**. Ściągający co roku publiczność z całej Europy jest wielkim świętem muzyki. Dwukrotnie zdobył tytuł Najlepszego Dużego Festiwalu w Europie (Best Major European Festival Awards) i gościł już niezliczoną liczbę gwiazd wielkiego formatu, m.in.: Massive Attack, Beastie Boys, Prince'a, Coldplay czy Nick'a Cave'a. Miasto zamienia się na czas festiwalu w jeszcze młodsze, żywsze i radośniejsze.

Niezwykła atmosfera na ulicach Gdyni udziela się wszystkim – przyjezdnym i mieszkańcom. Open'er to czas, w którym muzyka najbardziej łączy ludzi.



Ale zanim w mieście zagości Open'er gdyńskie lato witane jest **Cudawiankami**. Tradycje Nocy Świętojańskiej znajdują swoją nową formę w postaci plenerowych obchodów, którym towarzyszą koncerty, warsztaty, akcje artystyczne w przestrzeni miejskiej, gry na świeżym powietrzu i obowiązkowo wyplatanie wianków. To święto radości i wolności. Gdyńskie plaże i bulwary kipią od dobrej zabawy i wszyscy chętnie włączają się w celebrowanie najdłuższego dnia w roku.

Większość festiwali odbywających się w Gdyni ma europejski, a nawet światowy zasięg. Kolejny zupełnie wyjątkowy gdyński festiwal to **Globaltica**.



Tu na przestronnej, położonej nad samym morzem łące otoczonej drzewami rozgrywa się spektakl sięgający do korzeni kultury. **Globaltica** odkrywa etniczne wątki i inspiracje we współczesnej muzyce. Swoje muzyczne korzenie odkrywają tu artyści z najdalszych zakątków świata – Republiki Południowej Afryki, Gambii, Portoryko, Konga, Beludżystanu, Pakistanu, a także Gruzji, Rumunii, Bułgarii, Francji, Algierii czy Polski.

Jedyny cykliczny festiwal kobiet jazzu w Europie, a może i na świecie, to niezwykle **Ladies' Jazz Festival**. W swojej historii

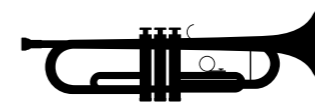


gościł już takie damy jak Randy Crawford, Eliane Elias, Patricia Barber, Candy Dulfer, Toshiko Akiyoshi czy Ivo Mendes. Jazz w kobiecym wykonaniu ma swoją niezwykle moc i Gdynia to czuje.

Innej formy odbioru wymaga **Festiwal Muzyki Sakralnej**, dlatego odbywa się w sześciu gdyńskich kościołach i dostarcza niezapomnianych wrażeń. Wirtuozzi, śpiewacy i chóry z całego świata prezentują zarówno utwory klasyczne, jak i unikatowe kompozycje oraz polskie prawykonania dzieł mistrzów minionych epok. To niezwykle uczta dla ucha.



Swoją wierną publiczność mają też **Gdynia Blues Festival**, który odbywa się w czerwcu, bez względu na pogodę, pod gołym niebem – na Bulwarze Nadmorskim oraz **Rocket Gdynia Festival** niezmiennie zapełniający po brzegi halę Gdynia Arena.



Więcej



Teatralnie



Podobnie jak muzyczną, można w Gdyni przeżyć również przygodę teatralną

nr 24
na mapie
str. 8

W **Teatrze Miejskim** w Gdyni, który jako jedyny w Polsce nosi imię Witolda Gombrowicza, powstało wiele wybitnych spektakli, m.in. nagradzane „Kontrabasista” w reżyserii Jacka Bunscha czy „Piaf” Jana Szurmieja. Przy tworzeniu spektakli w Miejskim pracowali m.in. Andrzej Wajda, Daniel Olbrychski, Maria Seweryn, Adam Ferency, Piotr Łazarkiewicz czy Zofia de Ines. Sztandarowym wydarzeniem teatru jest Festiwal Polskich Sztuk Współczesnych R@PORT, połączony z wręczeniem Gdynińskiej Nagrody Dramaturgicznej, który prezentuje wszystko co nowe w obszarze polskiej dramaturgii.

Więcej



Na odrestaurowanym dworcu kolejowym działa **Teatr Gdynia Główna**. To interdyscyplinarny przystanek artystyczny, na którym na pewno warto zatrzymać się. Nie tylko w podróży.

nr 25
na mapie
str. 8

W czasie wakacji teatr gra na plaży. Gdynińska **Scena Letnia** to niepowtarzalne i jedyne w swoim rodzaju przedsięwzięcie – znajduje się ona na plaży w Orłowie, tuż przy molo, a spektakle rozgrywane są wieczorami wśród krzyków mew i szumu fal. W takiej to niesamowitej scenerii wystawiane były m.in. „Don Kichote”, widowiskowy musical „Zorba”, czy „W kręgu namiętności. Tango Piazzolla”. Na Scenie Letniej odbywają się także wieczory kabaretowe, recitale i imprezy plenerowe.

Gdzie to jest?



nr 26
na mapie
str. 8

Położony również w bliskim sąsiedztwie morza jest gdyniński **Teatr Muzyczny**. Bogaty, różnorodny i realizowany na najwyższym poziomie repertuar Muzycznego sprawia, iż pod względem liczby publiczności wśród teatrów repertuarowych, ustępuje on w kraju tylko Operze Narodowej – rocznie odwiedza go ponad 150 tys. widzów. Ściągają ich superprodukcje, takie jak „Nędznicy”, „Hair”, „Evita”, „Jesus Christ Superstar”, „Grease”, „Chicago”, czy „Chłopi”, okrzyknięte wydarzeniem roku 2013. Teatr Muzyczny dysponuje największą w Polsce sceną – to 400 m kw. z dwiema scenami obrotowymi i trzema zapadniami. Ma też największą wśród rodzimych teatrów muzycznych widownię – na 1070 miejsc.

Więcej





W ramach Pomorskiego Parku Naukowo-Technologicznego Gdynia działa

Centrum Designu Gdynia

Miejsce, w którym biznes łączy się designem i edukacją związaną z tym tematem. Sztandarowym wydarzeniem organizowanym przez CDG są odbywające się latem **Gdynia Design Days**, które już na stałe wpisały się w kalendarz miejskich imprez. Na festiwal ściągają sławy wzornictwa oraz środowiska kreatywne z kraju i zagranicy. Program festiwalu obfituje w nowatorskie wystawy, twórcze warsztaty oraz liczne wydarzenia towarzyszące, często odbywające się w przestrzeni miejskiej, a jego sercem jest Terminal Designu znajdujący się w środku miasta.

Gdzie to jest?



Kolejną inicjatywą Centrum Designu Gdynia jest konkurs mający na celu ulepszenie i upiększenie przestrzeni publicznej miasta – **Gdynia City Transformers**. Tematem były już skrzynki energetyczne, śmietniki plażowe i pawilony sprzedaży sezonowej.

Z kolei dzięki imprezie **Gdynia Playground** przestrzeń Bulwaru Nadmorskiego zamienia się w wielki designerski plac zabaw. Mieszkańcy i przyjezdni, podczas festiwalowych warsztatów, zapraszani są do kreatywnych zadań i aktywności, dzięki którym powstają PlayGroundowe obiekty i instalacje. Gigantyczne stoły i leżaki, murale czy wielkich rozmiarów zabawki goszczą potem w mieście przez cały rok i przypominają o tym, że design może być okazją do dobrej zabawy.

W Gdyni dobry wzór jest bardzo ważny. Zarówno w drobiazgach, jak i w architekturze. **Gdynia InfoBox – Obserwatorium Zmian** jest przykładem tego jak pięknie nowoczesna architektura nawiązuje do morsko-portowego charakteru miasta i wpisuje się w otoczenie.



nr 27
na mapie
str. 8

Warto wybrać się na spacer po północnej części śródmieścia Gdyni. Tam w kwartale ulic Żeromskiego – Św. Piotra – Portowej – Św. Wojciecha natrafimy na niezwykłą galerię

street artu

Murale i inne dzieła powstały w latach 2012 - 2015 w ramach **Festiwalu Traffic Design** przez zaproszonych artystów z Polski i zagranicy. Natkniemy się tu na transatlantyki, dryfującego na łodzi okularnika, postindustrialne stwory, ceramiczne koronki i wiele innych ciekawostek. Trzeba mieć trochę odwagi i oczy szeroko otwarte, a zaskoczą nas obrazy, które na długo zostają w pamięci.

Gdzie to jest?



Al. Zwycięstwa 291


nr 28
na mapie
str. 8

To zupełnie nowa awangardowa przestrzeń

kulturalno-artystyczna działająca na styku sztuki, architektury, street artu, designu i technologii. Od końca 2013 r. działa na terenie pięknego parku w Kolibkach. TuBAZA aktywnie integruje środowiska twórcze, odważnie promuje sztukę oraz w interesujący sposób edukuje. Program jest bogaty w wydarzenia artystyczne: wystawy, warsztaty, festiwale, pokazy filmów i spotkania z twórcami. Miejsce współtworzą ludzie związani z Fundacją Architektury, Biurem Kreacji, Fab Lab Trójmiasto oraz Stowarzyszeniem Traffic Design. Projekt wspierany jest i finansowany przez Miasto Gdynia. To fantastyczne połączenie kreatywności, lokalności i odważnych miejskich decyzji.

Warto śledzić.

Gdzie to jest?



Morskie olbrzymy

Do widoku luksusowych statków pasażerskich, gdynianie zdążyli się już przyzwycząić. Co nie znaczy znudzić. Przeciwnie – każdego roku morskie olbrzymy wypatrywane są przez mieszkańców i turystów coraz bardziej niecierpliwie, bo do Gdyni przyplują coraz to nowsze i większe cruisery. Były tu już „Star Princess”, „Grand Princess”, „Emerald Princess” czy „Constellation”, mierzące po prawie 300 m. długości, i jeszcze większy „Navigator of the Seas”. To prawdziwe kurorty na wodzie – na pokładach mają restauracje, baseny, kina, salony spa, korty tenisowe. Przyplują na nich jednorazowo nawet 4,5 tys. osób – 3,5 tys. pasażerów i tysiacosobowa załoga! Wycieczkowce mają w Gdyni nawet własną aleję. Jedyna w Polsce Aleja Statków Pasażerskich znajduje się na Moło Południowym – mają w niej swoje tablice najbardziej luksusowe statki pasażerskie, jakie zawięły do Gdyni.

Więcej



www.cruise.gdyniaturystyczna.pl

nr 30
na mapie
str. 8



Gdynia oferuje
**wyśmienite
warunki
terenowe
i pogodowe**

do uprawiania wielu dyscyplin sportowych. Doskonale odnajdą się tu żeglarze, biegacze, cykliści, nordic walkerzy, amatorzy pływania, jazdy konnej czy nurkowania. Znane są też gdyńskie morsy ze Stowarzyszenia im. Jana Bobczyka. Latem można w Gdyni uprawiać wind- i kitesurfing, a także spróbować jazdy na nartach wodnych. Bliskość morza sprawia, że możliwości do uprawiania sportów jest w Gdyni bardzo dużo. Nie powinni narzekać też ci, którzy chcą oglądać zmagania zawodowców na żywo. Miasto posiada nowoczesną bazę obiektów sportowych – Gdyńskie Forum Sportu, z której korzystają m.in. ekstraklasowe drużyny rugby, koszykówki, piłki ręcznej oraz gdyńskie zespoły futbolowe Arka Gdynia i Bałtyk.

Gdynia na sportowo

Wiatr i morze



Żeglarstwo w Gdyni

ma tradycje sięgające okresu międzywojennego i lat jeszcze wcześniejszych. Tu rozpoczynały się najstawniejsze żeglarskie wyczyny Polaków, z rejsiem Władysława Wagnera dookoła świata na czele, tu jest port macierzysty najstawniejszych polskich żaglowców – „Daru Pomorza” i „Daru Młodzieży”. Warunki do uprawiania żeglarstwa są bowiem w Gdyni znakomite: rozbudowana baza klubowa, nowoczesna marina położona w bezpośrednim sąsiedztwie centrum miasta, atrakcyjny do rozgrywania regat akwen na Zatoce Gdańskiej - niech żałują ci, którzy nie korzystają z tego pięknego sportu.



Aleja Żeglarstwa Polskiego

nr 29
na mapie
str. 8

W 2012 r., czyli w setną rocznicę urodzin, dwudziestą rocznicę śmierci i osiemdziesiątą rocznicę wyruszenia w rejs dookoła świata Władysława Wagnera, otwarto w Gdyni Aleję Żeglarstwa Polskiego, która upamiętniać będzie wielkich polskich żeglarzy. Znajduje się ona na falochronie południowym w Basenie im. Gen. M. Żaruskiego (Marina Gdynia).

Gdzie to jest?



Gdynia podwodna

Wbrew pozorom Bałtyk

jest bardzo ciekawym miejscem na podwodne eskapady. W Gdyni działa kilkanaście renomowanych klubów nurkowych oferujących kursy, szkolenia i organizujących podwodne wyprawy. Tam to, począwszy od suchych zapraw, przez zajęcia na basenie, aż po wyjścia w morze, można poznać tajniki nurkowania i rozpocząć swoją morską przygodę.

U brzegów Orłowa

w akwenie, na którym planowane jest utworzenie pierwszego w Polsce podmorskiego rezerwatu przyrody, można spotkać wiele gatunków rzadkich zwierząt i roślin – mają tu czego szukać amatorzy i badacze morskiej przyrody. Ale prawdziwą mekką bałtyckich nurków jest torpedownia w Babich Dołach, gdzie w podwodnej części pozostałości obiektu powstała formacja przypominająca rafę. Kuszą też wyprawy eksploracyjne do wraków zalegających na dnie Zatoki Gdańskiej.

Uwaga: głębszy oddech!



Gdynia na dwóch kółkach

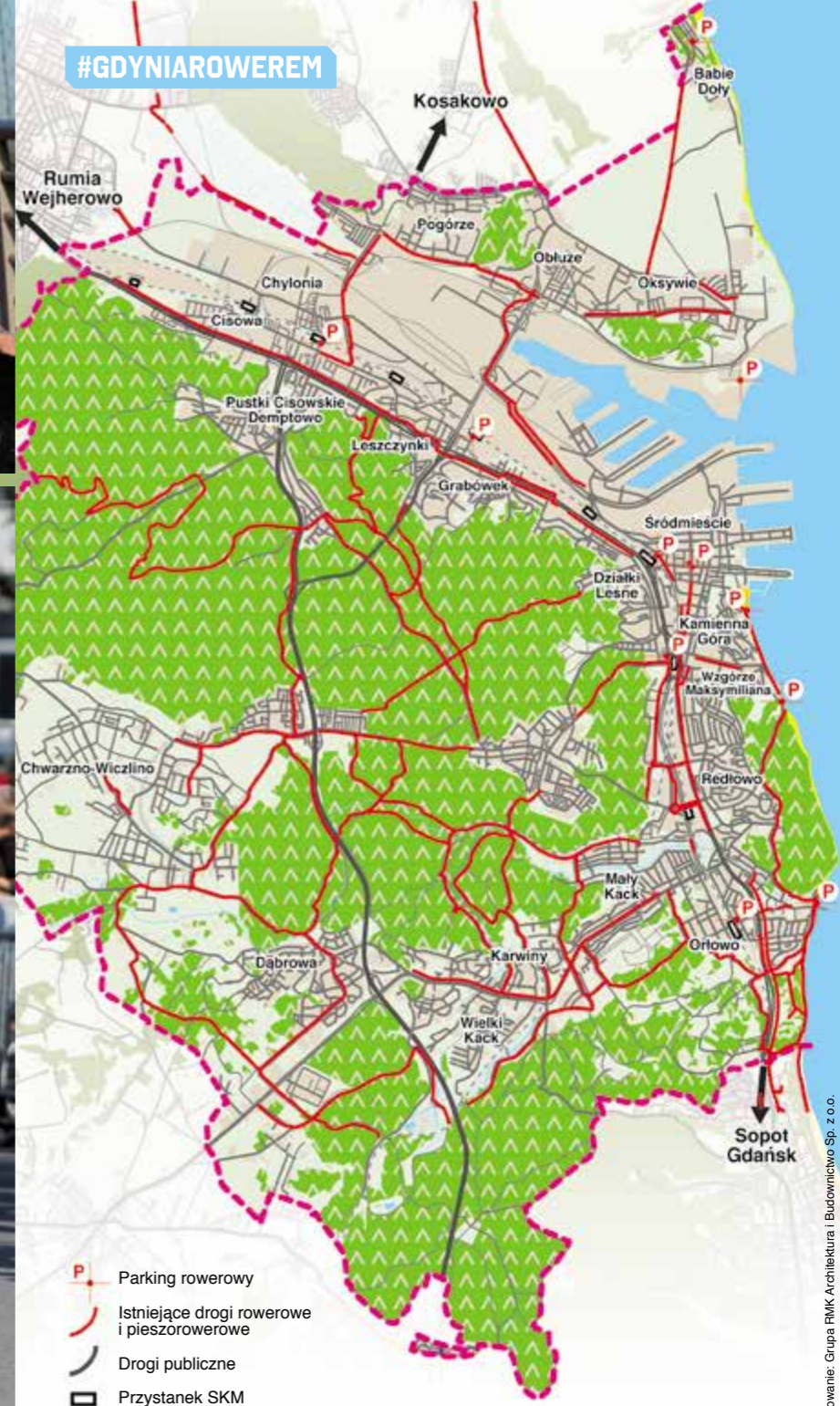


Rower najwspanialszym wynalazkiem człowieka

– zwłaszcza kiedy warunki do jazdy na dwóch kółkach są tak dobre jak w Gdyni. Cykliści mają tu do dyspozycji ponad 100 km tras rowerowych. Są tu typowo miejskie ścieżki prowadzące wzdłuż głównych arterii komunikacyjnych, ścieżki nad samym brzegiem morza, po terenie Trójmiejskiego Parku Krajobrazowego, a nawet na estakadach zawieszonych wysoko pomiędzy wzgórzami morenowymi. Nie brakuje tras łatwych, z których z powodzeniem mogą korzystać całe rodziny z dziećmi, jak i takich dla bardziej wymagających, nadających się do uprawiania kolarstwa górskiego. W lesie na Witominie znajduje się też profesjonalny, ogólnodostępny tor do uprawiania crossingu.

!
W triathlonie organizowanym w Gdyni udział bierze ponad 2 000 startujących z kilkunastu krajów

Dla wygody cyklistów w najbardziej uczęszczanych rejonach miasta ustawiono nie tylko stojaki, w których jest łącznie 1,5 tys. miejsc dla rowerów, ale też stacje rowerowe, przy których można naprawić swój jednoślad, korzystając z dostępnych tam narzędzi, czy dopompować koło.



Gdyńskie poruszenie



Bieganie



staje się w Polsce najczęściej uprawianym sportem. Gdyńianie również uwielbiają tę formę rekreacji. Biegają wszędzie i o każdej porze dnia i nocy. W mieście odbywa się kilkanaście imprez biegowych rocznie, które cieszą się wielką popularnością i z roku na rok bierze w nich udział coraz więcej zawodników w różnym wieku. Można wziąć udział w Biegu Urodzinowym, Europejskim, Niepodległości czy nocnym Świętojańskim. Gdynia biega zimą i latem, a dla turysty wielką atrakcją może być jogging wzdłuż gdyńskich plaż. Dla tych, którzy wybrali marsz i popularny nordic walking, bliskość morza też stanowi atrakcję. Powiew świeżej bryzy naturalnie odświeża podczas marszu i dodaje energii, ale samotnych lub grupowo chodzących „kijkarzy” można spotkać nawet w centrum miasta.

Więcej



www.gdyniasport.pl

Ta forma rekreacji cieszy się tu takim powodzeniem, że gdyńianie regularnie odwiedzają sam twórcą nordic walkingu – Marko Kantaneva.

Żał zamykać się w salach fitness, kiedy o kondycję można zadbać na świeżym powietrzu. W dodatku bez konieczności zakupu karnetu wstępu. Na Bulwarze Nadmorskim, tuż przy ścieżce rowerowej i zespołe przyrządów do rozciągania się, znajduje się w pełni profesjonalna siłownia. Podobne ogólnodostępne obiekty zlokalizowane są również na Skwerze Sue Ryder oraz w poszczególnych dzielnicach miasta. Sprzęt dobrany jest w taki sposób, by możliwe było rozwijanie wszystkich partii mięśniowych. Dla tych, którzy ćwiczą po raz pierwszy, umieszczone są informacje o tym, jak korzystać z urządzeń. Ta popularna forma „siłowni pod chmurką” przyjęła się już w innych europejskich nadmorskich miejscowościach, a i w Gdyni cieszy się powodzeniem.



Gdynia kibicuje

Nowoczesna baza obiektów sportowych sprawia, że w mieście odbywają się rozgrywki na najwyższym poziomie.

Stadion Miejski

mieści ponad 15 tys. widzów, spełnia kryteria UEFA i jest jednym z najnowocześniejszych obiektów tego typu w Polsce. Jego wysoki standard sprawił, iż gdyński Stadion Miejski został wybrany przez reprezentację Irlandii jako baza treningowa podczas Mistrzostw Europy w Piłce Nożnej 2012. Z obiektu regularnie korzysta klub piłkarski Arka Gdynia.

Gdzie to jest?



nr 31
na mapie
str. 8

Narodowy Stadion Rugby

jest przystosowany do rozgrywania najwyższej rangi meczów rugby i piłki nożnej. Na zadanej trybunie może zasiąść prawie 3 tys. osób. Jest to w historii polskiego sportu pierwszy tego typu obiekt ze sztuczną nawierzchnią, jaki uzyskał odpowiednią licencję. Stadion użytkowany jest przede wszystkim przez Rugby Club Arka Gdynia, który niezmiennie od lat znajduje się w czołówce ekstraklasy tej dyscypliny sportu oraz klub piłkarski Bałtyk Gdynia i Seahawks Gdynia – drużynę futbolu amerykańskiego (także zazwyczaj na szczytach tabeli rozgrywek).

Gdzie to jest?



nr 32
na mapie
str. 8

Gdynia Arena


jest jednym z najbardziej funkcjonalnych obiektów tego typu w Polsce. Zwraca uwagę ciekawą architekturą i pokryciem zadaszenia naturalną trawą. Hala przeznaczona jest do rozgrywania najwyższej rangi turniejów koszykówki, piłki ręcznej i siatkówki. Obiekt jest zapleczem zarówno treningowym, jak i meczowym klubów Asseco Gdynia oraz Vistal Łączpol Gdynia. Odbywają się tu także rozgrywki na poziomie europejskim. Widownia hali mieści czterotysięczną publiczność, dysponuje siłownią, sauną i salą masażu.

Gdzie to jest?



nr 33
na mapie
str. 8

!
Najlepszy obiekt sportowo-rekreacyjny 2012 w konkursie IAKS Polska





Gdynia to polskie
**wrota
na
świat**

Od zawsze przyciągała świat do Polski i otwierała Polskę na świat. To tędy, po odzyskaniu niepodległości, przebiegały wszelkie morskie kontakty z zagranicą – samorządowe, kulturalne i gospodarcze.

Ko rzystna lokalizacja

Do dziś jednym z największych atutów Gdyni jest jej strategiczne położenie **na przecięciu ważnych międzynarodowych korytarzy transportowych**, przebiegających ze Skandynawii oraz Europy Północno-Wschodniej w kierunku Europy Południowej i Morza Śródziemnego. Gdynia leży także na szlaku łączącym północną część Europy Zachodniej z Europą Wschodnią. Tędy przebiegają również priorytetowe **trasy lądowe**: autostrada Gdynia/Gdańsk – Łódź – Bratysława/ Wiedeń – Bolonia czy linia kolejowa Gdynia/Gdańsk – Warszawa – Wiedeń/ Bratysława – Bolonia. W bliskim sąsiedztwie miasta znajduje się Port Lotniczy Gdańsk im. Lecha Wałęsy. Dumą miasta jest **port morski**.

Gdynia

- 1 Węzeł Św. Maksymiliana
- 2 Dworzec Gdynia Główna
- 3 Zarząd Morskiego Portu Gdynia
- 4 Gdyński Inkubator Przedsiębiorczości
- 5 Apartamentowiec Sea Towers
- 6 Nadmorska Strefa Prestiżu Miejskiego
- 7 Gdynia Zachód
- 8 Gdynia InfoBox- Obserwatorium Zmian
- 9 Pomorski Park Naukowo-Technologiczny
- 10 Trasa Kwiatkowskiego
- 11 Obwodnica Trójmiasta
- 12 Stadion Miejski
- 13 Narodowy Stadion Rugby
- 14 Gdynia Arena

Gdyńskie biurowce:

- 15 Bałtiq Plaza
- 16 Enter
- 17 Tensor
- 18 Nowe Orłowo
- 19 Bałtycki Port Nowych Technologii
- 20 Łużycka Plus
- 21 Biurowiec Kielecka
- 22 Biurowiec PKP BP
- 23 Łużycka Office Park
- 24 Alfa Plaza Business Center
- 25 Ancora
- 26 Asseco Poland
- 27 Atrium
- 28 Baltic Business Center
- 29 Cech Rzemiosła i Przedsiębiorczości
- 30 Centrum Kwiatkowskiego

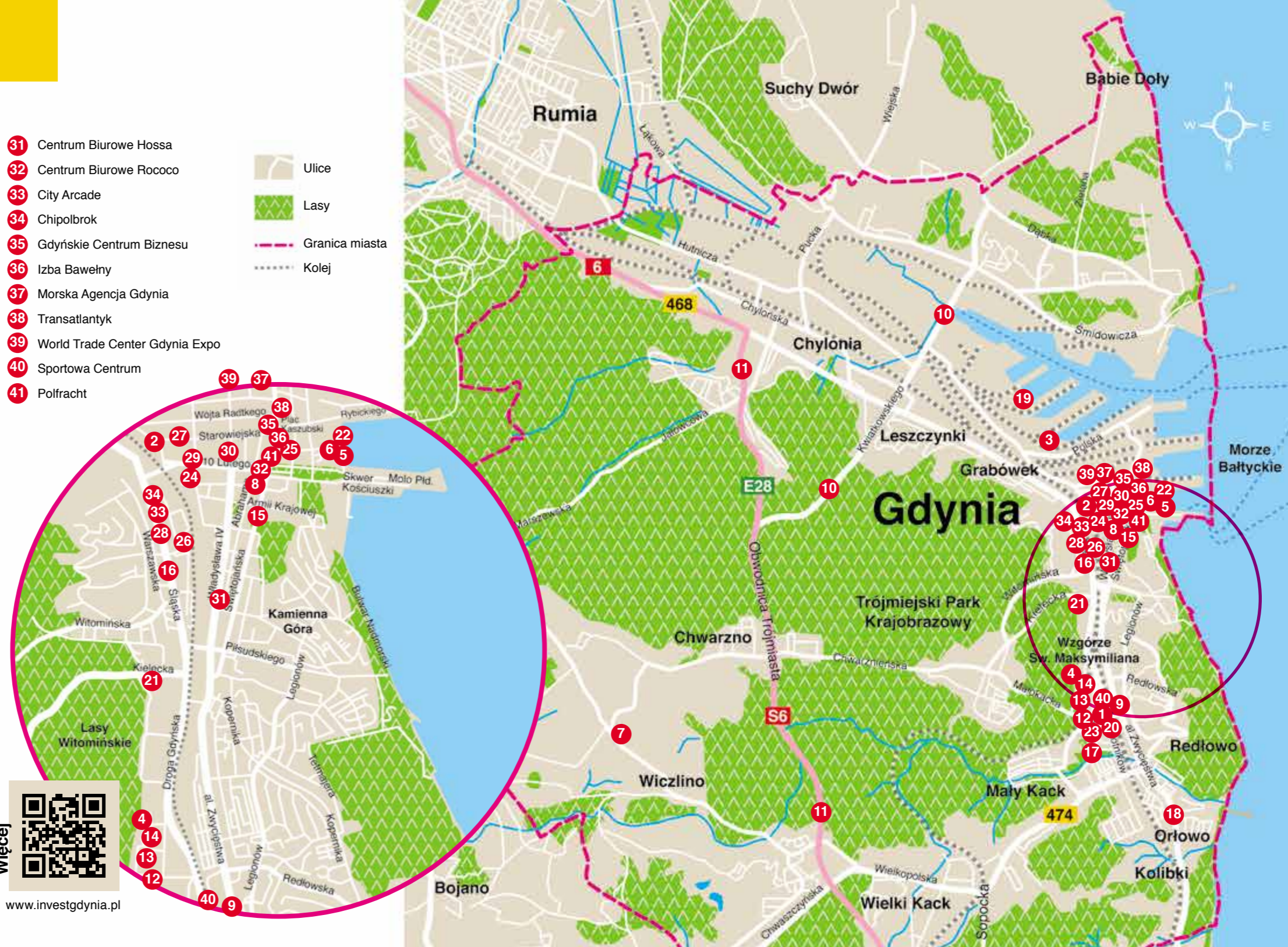
- 31 Centrum Biurowe Hossa
- 32 Centrum Biurowe Rococo
- 33 City Arcade
- 34 Chipolbrok
- 35 Gdyńskie Centrum Biznesu
- 36 Izba Bawelny
- 37 Morska Agencja Gdynia
- 38 Transatlantyk
- 39 World Trade Center Gdynia Expo
- 40 Sportowa Centrum
- 41 Polfracht

-  Ulice
-  Lasy
-  Granica miasta
-  Kolej

Więcej



www.investgdynia.pl



Wszystkie drogi prowadzą do Gdyni


W ostatnich latach Gdynia przeprowadziła wiele inwestycji drogowych

mających istotny wpływ na usprawnienie lokalnego ruchu komunikacyjnego. W 2008 r. ukończono budowę **Trasy Kwiatkowskiego**, która zapewnia bezpośrednie połączenie portu morskiego i bazy promowej w Gdyni z obwodnicą Trójmiasta oraz biegnącą na południe Polski autostradą A1, będącą częścią tzw. Korytarza VI, prowadzącego przez Toruń, Łódź i Górny Śląsk do czeskiej granicy.

Sukcesem okazała się także przebudowa **Węzła św. Maksymiliana**, największego gdyńskiego węzła drogowego. Inwestycja ta zwyciężyła nawet w ogólnopolskim konkursie na „Modernizację Roku 2011” w kategorii „drogi oraz obiekty mostowe”. Z Gdyni łatwo dostać się **na zachód** drogą ekspresową S6, która wiedzie do Szczecina i granicy z Niemcami, a także **na wschód**, w kierunku Obwodu Kaliningradzkiego, drogą ekspresową S7 do Elbląga i dalej S22, słynną Berlinką, aż do Kaliningradu.



nr 10
na mapie
str. 72



Na szynach



Miasto jest

ważnym węzłem kolejowym

o znaczeniu nie tylko krajowym, ale i europejskim. Do Gdyni biegnie modernizowana **linia kolejowa E65**, która należy do VI Paneuropejskiego Korytarza Transportowego, łączącego regiony nadbałtyckie z obszarami położonymi nad Morzem Adriatyckim i na Bałkanach.

Pod względem połączeń kolejowych Gdynia jest najlepiej skomunikowanym miastem w kraju spośród miejscowości liczących do 300 tys. mieszkańców. Jako jedyny ośrodek tej wielkości ma **bezpośrednie połączenia ze wszystkimi głównymi miastami w Polsce**. Pociągi relacji **Gdynia -Warszawa** odchodzą średnio w ciągu doby co dwie godziny, a od 2012 r. codziennie kursuje ekspres **Berlin-Gdynia-Berlin**. Zabytkowy modernistyczny **Dworzec Gdynia Główna** całkiem niedawno został odrestaurowany i posiada jedną z największych przepustowości w Polsce – rocznie odprawia się tutaj powyżej 2 mln podróżnych.



nr 2
na mapie
str. 72



Drogą morską

Z Gdyni do Skandynawii
regularnie kursują

promy pasażerskie

Dwa razy dziennie odpływa
prom do **Karlskrony
w Szwecji**, a trzy razy
w tygodniu kursują statki
typu ro-ro do stolicy
Finlandii – Helsinek.



Port Morski Gdynia

jest ważnym symbolem gospodarczym miasta, nierozwalnie połączonym z historią i rozwojem Gdyni. Otwarty w 1923 r., od początku istnienia stanowił **konkurencję dla innych portów** basenu Morza Bałtyckiego i Północnego – od portu w Hamburgu przejął przeładunek skór i owoców południowych, a od Bremy dostawy bawełny. Od razu też stał się istotnym czynnikiem budującym polską gospodarkę. W 1938 r. aż 80 procent krajowego eksportu i 65 procent importu odbywało się właśnie przez gdyński port. Także wtedy, przez **Dworzec Morski**, odbywał się główny ruch emigracyjny tysięcy Polaków do obu Ameryk.


Z czasem gdyński port wyspecjalizował się w obsłudze drobnicy, kontenerów, przeładunków typu ro-ro i promowej, co zapewnia mu duży udział w obsłudze handlu międzynarodowego. Akwen portu ma korzystne warunki nawigacyjne, nie zamarza zimą i nie występują w nim znaczące pływy. Zawijać tu mogą statki o zanurzeniu do 13 m, a Zarząd Portu Morskiego Gdynia SA planuje pogłębienie kanałów portowych nawet do 15,5 m.

Na terenie portu zlokalizowane są: punkt odpraw granicznych, terminal promowy, posterunek służb celnych, graniczny punkt kontroli weterynaryjnej, liczne agencje celne i biura spedycyjne. Port Morski Gdynia jest dziś uważany za najbardziej wszechstronny port na polskim wybrzeżu, jest on też głównym portem pasażerskim Trójmiasta. Dobre parametry nawigacyjne i rosnąca wymiana handlowa sprawiają, że wielkość przeładunków realizowanych w Gdyni rośnie rokrocznie, a budżet rozbudowy i modernizacji Portu Morskiego Gdynia w latach 2013-2015 wynosił niebagatelne 600 mln zł.

Drogą powietrzną

Port lotniczy

w Gdańsku Rębiechowie
jest największym
lotniskiem w Polsce
Północnej i stanowi
ładowisko zapasowe dla
warszawskiego Okęcia.
Ma bezpośrednie
połączenia z blisko 50
miastami na świecie.
Terminal położony
jest zaledwie 25 km
od centrum Gdyni,
a obwodnica trójmiejska
sprawia, że dojazd
jest szybki i wygodny.
Między lotniskiem a
Gdynią kursują autobusy
liniowe i niebawem także
na tej trasie jeździć
będzie Pomorska Kolej
Metropolitalna.





Idealny klimat dla inwestycji

Gdynia to miasto
**szerokich
horyzontów
i dynamicznego
rozwoju**

Dla wielu jest synonimem przedsiębiorczości, pracowitości i skutecznej woli w dążeniu do celu. Mieszkają tu ludzie ambitni, dobrze wykształceni, kreatywni i ceniący wysoką jakość życia. Dodatkowe czynniki, które wyróżniają Gdynię na korzyść, to otwarte i sprzyjające otoczenie biznesowo-finansowe, proinnowacyjność samorządu oraz atrakcyjne perspektywy rozwoju. Ma to odzwierciedlenie w biznesowych rankingach takich jak ten Grupy Financial Times publikowany w 2015 roku przez fDi Magazine, gdzie Gdynia zwyciężyła w kategorii „Polskie miasto przyszłości” wśród średnich miast. To wszystko determinuje niezwykle pozytywny wizerunek miasta w Polsce i Europie.

Polski waterfront

Gdynia, ze względu na swoje strategiczne nadmorskie położenie, dysponuje niezwykle

cennymi terenami pod inwestycje

Jednym z nich jest obszar Śródmieścia Morskiego Gdyni. Na styku lądu i morza, tuż przy żyjącym centrum miasta, powstaje od podstaw nowoczesna dzielnica mieszkaniowo-usługowa.



Przy samej linii wody, tuż obok Sea Towers, jednego z najwyższych budynków mieszkalnych w Polsce, zakończono już budowę kompleksu hotelowo-biurowego.



Tworzą go hotel Marriott Courtyard z centrum konferencyjnym i budynek biurowy należący do PKO BP, z ogólnodostępną przestrzenią publiczną.

Nieopodal rozpoczęła się już realizacja kolejnej inwestycji. Molo Rybackie uwolnione od funkcji przemysłowych zamienia się w luksusową dzielnicę mieszkaniowo-usługową, gdzie z apartamentowców i biur roztaczać się



będzie niepowtarzalny widok na nowoczesną marinę żeglarską i wody Morza Bałtyckiego. Podobnie zagospodarowany ma zostać sąsiedni teren po stoczni Nauta, gdzie powstanie centrum rekreacyjno-mieszkaniowe z biurami i galerią handlową.



Podsumowując, tak właśnie wyglądają gdyńskie plany zagospodarowania 20 ha atrakcyjnego terenu inwestycyjnego, położonego nad samym

morzem i jednocześnie graniczącego z centrum ćwierćmilionowego miasta. Gdynia ma również inny ambitny i awangardowy plan. Otóż na zapleczu waterfrontu, na terenach poindustrialnych nazywanych Międzytorzem, ma powstać zupełnie nowe biznesowe centrum miasta.

Urbaniści szacują, że w ciągu kilkunastu lat w Śródmieściu Morskim Gdyni, czyli na obszarze waterfrontu i Międzytorza potencjalnie zamieszkać może 8 tys. osób, a kolejne 4 tys. znajdzie tu zatrudnienie.

A to oznacza podwojenie powierzchni mieszkaniowo-usługowej obecnego Śródmieścia.



Zielona sypialnia Gdyni

nr 7
na mapie
str. 72

Drugim, po Nadmorskiej Strefie Prestiżu, podstawowym kierunkiem rozwoju miasta jest Gdynia Zachód, gdzie następuje sukcesywna urbanizacja jeszcze niezagospodarowanych terenów. W planach tych nie ma jednak miejsca na agresywne i szkodliwe dla środowiska inwestycje przemysłowe. Na zachodnich krańcach miasta powstają głównie osiedla mieszkaniowe z obiektami handlowo-usługowymi. Gdynia Zachód to obecnie największa pod względem powierzchni i potencjału dzielnica – zajmuje ona prawie 30 km kw., co stanowi 20 procent powierzchni miasta.

Gdynia InfoBox

Obserwatorium Zmian

To zupełnie niestandardowa, pionierska w skali kraju inicjatywa

samorządu gdyńskiego.

W pięknej, nowoczesnej bryle, doskonale wpisującej się w portowy charakter Gdyni jest miejsce, w którym informacja spotyka się z nauką, kulturą i wypoczynkiem. Wiedza dotycząca nowych oraz planowanych inwestycji realizowanych na terenie miasta jest tu przekazywana w sposób bardzo nowoczesny. Możemy tu między innymi wybrać się na wirtualny spacer, który przeniesie nas w przyszłość – spacerować będziemy bowiem po zupełnie nowym centrum Gdyni, którego budowa jest dopiero planowana na terenach przemysłowych.

Więcej



www.gdyniainfobox.pl



W przyszłość spojrzymy też z wieży widokowej –

Peryskop Zmian

pokaże nam jak zmieniać się będzie w najbliższych latach widok oglądany z jej okien. W największej sali Obserwatorium Zmian zobaczymy też miasto w miniaturze. Znajduje się tam ogromna makieta, na którą składa się 1700 trójwymiarowych modeli budynków odwzorowujących te w rzeczywistości tworzące Śródmieście Gdyni i okolic. W InfoBoxie jest też miejsce dla najmłodszych, przestrzeń wypoczynkowa oraz CultureBox, miejsce warsztatów, konferencji i działań artystycznych, gdzie można zapoznać się z ofertą kulturalną miasta i zarezerwować bilet na ważniejsze wydarzenia.

Przyjazny samorząd


= atrakcyjność dla biznesu. Gdynia wciąż jest młoda, a młodość potrzebuje nowości i dobrych zmian. Samorząd wie o tym, dlatego zależy mu na rozwoju przedsiębiorczości i biznesu w mieście i robi w tym kierunku wiele. Budowanie warunków i systemu zachęt dla inwestorów oraz przyjazny klimat dla wszelkich innowacji przynosi efekty. Pośród licznych gdyńskich inicjatyw samorządowych wiele jest oryginalnych i nowatorskich, nie tylko w skali kraju. Przykładem może tu być wspierany przez Unię Europejską program www.innowacje.gdynia.pl.

Więcej



Wszystkim myślącym o nowych biznesach w Gdyni udostępniane są plany zagospodarowania przestrzennego gminy. Platformą budowania pozytywnych relacji z inwestorami oraz instytucjami są wydarzenia o charakterze gospodarczym organizowane przez miasto i jego partnerów.

Gdzie to jest?



nr 8
na mapie
str. 72

Bałtycki Port Nowych Technologii

Nowe technologie

to już nie przyszłość – to teraźniejszość. Nie ma nowoczesnego miasta bez wspierania tego typu przedsiębiorczości. Innowacyjny projekt realizowany przez Pomorską Specjalną Strefę Ekonomiczną łączy proces rewitalizacji terenów po dawnej Stoczni Gdynia SA ze wspieraniem rozwoju przedsiębiorczości na Pomorzu. Działa tu zasada złotego trójkąta, która pozwala łączyć środowiska biznesu, nauki i samorządu.

Inwestorzy działający w BPNT mają zagwarantowane korzyści w postaci Specjalnej Strefy Ekonomicznej, pomocy w formie zwolnienia z podatku dochodowego oraz innej niezbędnej do wdrażania nowych technologii. Aktywność ta ma na celu rozwój gospodarki na Pomorzu i zapewnienie firmom lokującym się na terenie Portu osiągnięcie sukcesów zarówno na polskim, jak i międzynarodowym rynku.

Dziś już Port jest miejscem prężnych inwestycji wielu firm takich jak Crist SA, Stocznia Remontowa Nauta SA, Energomontaż – Północ Gdynia Sp. z o.o., Eurogaz – Gdynia Sp. z o.o., Cemex Sp. z o.o., Gdynia Container Terminal SA czy Hydromega Sp. z o.o. Na terenie BPNT funkcjonuje nowoczesne centrum konferencyjno-biurowe, będące zapleczem dla inwestorów G-330 Akwarium.

Więcej



www.bpnt.eu



nr 19
na mapie
str. 72

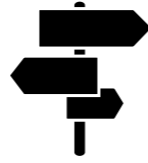


Międzynarodowe Forum Gospodarcze

to od 2015 roku Forum Gospodarki Morskiej.

W trakcie poszczególnych edycji do Gdyni przybywali uznani eksperci i autorytety świata finansów, sektora IT, gospodarki morskiej, turystyki, energetyki, transportu, marketingu, globalizacji i ochrony środowiska. Gdynia jest jedynym miastem, które nie będąc stolicą województwa, znajduje się w czołówce rankingu na największą atrakcyjność inwestycyjną. W zestawieniach miesięcznika „Forbes” kilka razy zajmowała najwyższe pozycje.

Infrastruktura dla biznesu



Nikogo, kto pragnie rozwinąć lub przenieść swój biznes do Gdyni miasto nie pozostawia samemu sobie. Dostępna jest tu nowoczesna, systematycznie rozwijająca się infrastruktura niezbędna do prowadzenia biznesu. Na terenie Gdyni jest ponad 100 tys. m kw. powierzchni biurowej. Rynek obiektów biurowych skupiony jest w dzielnicy Redłowo oraz w Śródmieściu, a właściciele kuszą najemców ciekawą architekturą, niepowtarzalną lokalizacją i wysokiej klasy standardem.



W Redłowie położony jest właśnie rozbudowywany Łużycka Office Park, który po zakończeniu inwestycji dysponować będzie 28 tys. m kw. powierzchni dla biur.

Powodzeniem wśród najemców cieszą się też znajdująca się w pobliżu Sportowa Centrum, czy usytuowane bliżej centrum miasta Baltic Business Centre i Alfa Plaza Business Centre. Duża część dostępnych w Gdyni powierzchni biurowych to lokale klasy A i B+. W obiektach klasy A na terenie Trójmiasta przeciętne stawki czynszowe wynoszą ok. 13-14 EUR/m kw./mies., a w obiektach B+ 11-12 EUR/m kw./mies.

Moc zaplecza logistycznego

Strategiczne położenie sprawia, że Gdynia ma doskonałe warunki do rozwoju usług logistycznych zarówno na skalę kraju, jak i Europy. Trójmiejski rynek powierzchni magazynowej jest największym zapleczem logistycznym w Polsce

Północnej, a dzięki dynamicznemu rozwojowi portów Gdyni i Gdańska oraz infrastruktury drogowej – autostrady A1 i Obwodnicy Południowej



– rola regionu w tej sferze jeszcze wzrośnie. Tutejsze parki magazynowe mają w ofercie 164 tys. m kw. powierzchni obiektów klasy A, co stanowi 2,5 procent rynku w całym kraju, przy czym realizowane obecnie inwestycje powiększą jeszcze tę liczbę. Obecnie największą powierzchnią magazynową w Gdyni, czyli 12 tys. m kw., dysponuje Centrum Magazynowe Hutnicza firmy MEGA SA.

Tuż obok powstaje Centrum Hutnicza II z 33 tys. m kw. powierzchni, które będzie magazynem wysokiego składowania typu modułowego. Natomiast na terenie Portu Gdynia w pobliżu terminali kontenerowych ma powstać Centrum Logistyczne oraz Magazyn Wysokiego Składowania o kubaturze prawie ćwierć miliona metrów sześciennych.



Atutem Trójmiasta są niższe niż w stolicy czynsze kształtujące się na poziomie 3,5-4 EUR/m kw./mies. za nowoczesną powierzchnię i nawet 1,25 – 2 EUR/m kw./mies. w budynkach pofabrycznych i starszego typu obiektach.

Warunki konferencyjne i hotelowe

Nieodłącznym elementem życia biznesowego są konferencje, szkolenia i seminaria. Gdynia zapewnia w tym celu dobrą i różnorodną bazę hotelowo-biznesową. Można tu znaleźć zarówno wielkie obiekty dysponujące kilkuset miejscami noclegowymi i własnymi salami



konferencyjnymi jak Nadmorski, właśnie wyremontowany Mercure, czy zupełnie nowy Marriott.



Są też i bardziej kameralne, takie jak Willa Lubicz czy Różany Gaj. Interesujący ze względu na położenie nad samą wodą jest powstający hotel Marriott Courtyard z zapleczem konferencyjnym i atrakcyjną przestrzenią publiczną. Do dyspozycji gości przeznaczonych będzie tu 650 m kw. powierzchni centrum – 201 pokoi i restauracja z widokiem na Basen Prezydenta, gdzie cumują największe żaglowce świata. Liczba odbywających

się w Gdyni wydarzeń świadczy o dogodnym położeniu miasta i dobrym zapleczu organizacyjnym. Gdynia oferuje dostęp do dużych wielofunkcyjnych sal konferencyjnych, a także świetnie zlokalizowanych przestrzeni wystawienniczych, m.in. w budynkach Zarządu



Morskiego Portu Gdynia SA, Wydziału Nawigacji Akademii Morskiej, kompleksie nowego gmachu biblioteki Akademii Marynarki Wojennej, Teatru Muzycznego czy Pomorskiego Parku Naukowo-Technologicznego. Ważnym z tego względu obiektem w mieście jest hala sportowo-widowiskowa Gdynia Arena, której potencjał wykorzystywany jest zarówno podczas zawodów sportowych i koncertów, jak i przy okazji dużych



spotkań branżowych, kiedy mieści się tam do kilku tysięcy osób.

Odbywają się tu również targi mieszkaniowe i targi pracy. Dzięki innowacyjnemu systemowi kurtyń, w hali elastycznie można regulować pojemność, umożliwiając tym samym także organizację imprez kameralnych.



Gdynia

dobry wybór

Jednym z przykładów atrakcyjności miasta dla biznesu jest fakt, że Gdynia jest chętnie wybierana przez inwestorów zagranicznych

lokalizacją dla biznesu

Miasto cieszy się dużym zainteresowaniem firm i spółek z krajów skandynawskich, Francji, Niemiec, krajów Beneluxu, Wielkiej Brytanii i Hiszpanii, ale także Azji i Ameryki Północnej. Jedną z najważniejszych w ostatnim czasie decyzji związanych z wyborem Gdyni przez kapitał

zagraniczny było otwarcie w mieście centrum indyjskiego holdingu WNS, plasującego się wśród światowych liderów usług biznesowych. Jest to drugie po Bukareszcie centrum usług holdingu w Europie Środkowo-Wschodniej. Inne znane korporacje i spółki, które w ostatnim czasie wybrały Gdynię na miejsce prowadzenia własnych biznesów, to Rolls Royce Poland Sp. z o.o., Thomson Reuters, Geoban SA czy Sony Picture Entertainment. Firmy, które rezydują w Gdyni i osiągnęły sukces, to reprezentanci szerokiego wachlarza branż. Dobrze czują się tu spedycyści. Silną

branżą jest budownictwo reprezentowane przez firmy deweloperskie, projektowe, wykonawcze, usług towarzyszących, pośrednictwa nieruchomości. Można tu wymienić choćby Allcon, Hossę, Invest Komfort czy Megę. Błyskawicznie rozwijającą się w Gdyni branżą jest też IT. Tu powstał Vector, czy IVONA Software, które stworzyło najnowocześniejszy na świecie syntezytor mowy, a dziś jest częścią amerykańskiego koncernu Amazon.com, a także Vectra i Multimedia Polska.



Kapitał

w ludziach

Firmy poszukujące wykwalifikowanej kadry, której mogą zapewnić

stabilność i rozwój zawodowy

znajdą taką w Gdyni. Thomson Reuters właśnie w Gdyni ulokował swoje, szóstę na świecie, Centrum Analityczne. Podobnie hiszpańska firma Geoban, wybrała Gdynię na swoją pierwszą polską siedzibę. Według raportu przygotowanego przez ABSL w latach 2014-2015 w Trójmieście otwarto najwięcej centrów usług z kapitałem zagranicznym spośród wszystkich aglomeracji w Polsce. W tym sektorze w Gdyni, Gdańsku i Sopocie pracuje teraz prawie 14 tysięcy osób. Obecność renomowanych uczelni i ośrodków naukowych gwarantuje doskonałą, znającą języki obce kadry dla przedsiębiorstw różnych branż, a dodatkowym atutem może być współpraca uczelni z obecnymi w rejonie inwestorami. Szkoły wyższe prowadzą bowiem często wyspecjalizowane programy treningowe dla różnych firm.



Rozwój



Cechą charakterystyczną gdyńskiego biznesu jest

innowacyjność

Sektor ICT staje się obecnie biznesowym wyróżnikiem miasta. IVONA Software, Vector, Nokaut, InteliWISE czy Fido Intelligence to firmy, które osiągnęły sukces inwestując w badania i rozwój nowych technologii.

Powstają tu także firmy biotechnologiczne, których w samym Pomorskim Parku Naukowo-Technologicznym Gdynia funkcjonuje aż osiem. Działają w różnych profilach, od usług zaawansowanych analiz chemicznych, poprzez produkcję surowic i walkę z zakażeniami, aż do budowania narzędzi biologii molekularnej.

Gdyńska branża hi-tech osiąga międzynarodowe sukcesy – Grupa Nokaut SA i firma Noril s.c. znalazły się w prestiżowym rankingu Deloitte najszybciej rosnących innowacyjnych firm Europy Środkowej „Technology Fast 50 CE”. Ranking wyróżnia przedsiębiorstwa w oparciu o wyniki rocznego tempa wzrostu przychodów operacyjnych.

Noril zajmująca się m.in. pozycjonowaniem stron internetowych zajęła tu bardzo wysokie piąte miejsce, a Grupa Nokaut

pojawiła się na liście Deloitte w 2010 r. jako pierwsza z polskich firm, kwalifikując się do kategorii Rising Stars. Prochimia Surfaces sp. z o.o. z kolei opracowała produkty do modyfikacji powierzchni metali, które znalazły uznanie nawet na najlepszych uniwersytetach na świecie, a Stocznia Crist realizuje specjalistyczne zamówienia, takie jak budowa statku do budowy elektrowni wiatrowych. Hydromega natomiast wielokrotnie nagradzana była za projekt „Lewiatan – Polska Platforma Bezzałogowa”.

Na podobnym polu działa Vistal SA, który zrealizował w Polsce i Europie szereg konstrukcji stalowych, takich jak obiekty mostowe, okrętowe czy energetyki wiatrowej. A&A Biotechnology od 13 lat notuje wzrost sprzedaży produktów z obszaru biologii molekularnej na bardzo trudnym i wysoko konkurencyjnym rynku USA, a Szajna Laboratorium Optyczne jako pierwsze w Polsce wyprodukowało okularowe soczewki progresywne w technologii Free Form, które zdobyły szerokie uznanie na rynku europejskim.

Pomorski Park Naukowo-Technologiczny Gdynia

Po zakończeniu rozbudowy Pomorskiego Parku Naukowo-Technologicznego bez przesady można nazwać Gdynię polską

Doliną Krzemową

To największy tego typu kompleks w Polsce. Nowe rozwiązania technologiczne, innowacyjność, doskonałe warunki rozwoju dla firm, współpraca podmiotów

gospodarczych i naukowych, otwarte możliwości, szeroki dostęp do wiedzy i baz danych oraz profesjonalne doradztwo – tak w skrócie można scharakteryzować działania, wokół których koncentruje się PPNT.

Na jego terenie znajduje się największa baza konferencyjno-wystawiennicza w Polsce oraz strefa start-up dla debiutantów w branży, centrum designu dla projektantów, nowoczesna prototypownia

dla inżynierów, supernowoczesne laboratoria elektroniczne i biotechnologiczne. To doskonałe miejsce wymiany myśli i doświadczeń.

Koszt rozbudowy gdyńskiego PPNT to ponad 200 mln złotych, z czego prawie 140 mln stanowiły środki pozyskane z Unii Europejskiej.

Czytaj więcej na www.ppnt.pl

Gdzie to jest?



!
W nowych budynkach PPNT będzie mogło pracować około 1 300 osób, czyli tyle, ile liczyła populacja Gdyni w 1920 r.

nr 9
na mapie
str. 72





Tu mieszkają szczęśliwi LUDZIE

Mieszkańcy Gdyni

to dumni potomkowie i spadkobiercy pierwszych pionierów, którzy dotarli tu, aby tworzyć od podstaw miasto, i na których z nadzieją, ale i zazdrością patrzyła, odzyskująca wówczas niepodległość i dostęp do morza, Polska. Gdynianie cenią swoje miasto z licznych powodów. Za to, że łatwiej tu o ciekawą pracę, dobrą szkołę i wygodne mieszkanie, za sprawną komunikację i dostępność usług, a także za morze, plaże, wzgórza i lasy wyrastające pod samymi oknami ich domów oraz za najwięcej w Polsce słonecznych dni w roku. Według socjologów to właśnie gdynianie, spośród mieszkańców wszystkich polskich miast, są najbardziej zadowoleni z miejsca swojego zamieszkania. I może to właśnie dlatego Gdynia, jako jedno z nielicznych dużych miast w kraju, utrzymuje stałą liczbę obywateli.

Dobrze jest być gdynianinem

Gdynia po raz kolejny zdobyła niekwestionowane **pierwsze miejsce w rankingu**

opracowanym w ramach badania „Diagnoza Społeczna 2013”, prowadzonego pod kierunkiem profesora Janusza Czapińskiego. Tym samym zdystansowała, o co najmniej klasę, inne duże miasta w Polsce. Jak wynika z odpowiedzi respondentów, **blisko 40 procent gdynian jest bardzo zadowolonych z miejsca swojego zamieszkania**. Równie wysoko wypadła Gdynia w rankingach „Gazety Wyborczej” i „Wprost”, gdzie badano jakość życia. Gdynia, w pierwszym z nich, zwyciężyła ze średnią oceną 5,38. A w rankingu przeprowadzonym przez „Wprost”, Gdynia uplasowała się na drugim miejscu, tracąc tylko jeden punkt do stolicy.

!
Gdynia to najbardziej słoneczne miasto w Polsce – 1671 godzin w ciągu roku!



Warto mieszkać w Gdyni

Osiedla z widokiem na morze lub położone tuż przy plaży, szklane wysokościowce, stylowe domki na leśnej polanie, ekskluzywne kamienice w centrum miasta i całe dzielnice ukryte w Trójmiejskim Parku Krajobrazowym – naprawdę trudno o bardziej różnorodną bazę mieszkaniową od tej, jaką dysponuje Gdynia. Jak grzyby po deszczu rosną też nowe dobrze zaprojektowane i atrakcyjnie położone apartamentowce i osiedla. Najbardziej rozwijającą się, pod względem mieszkaniowym dzielnicą miasta, jest Gdynia Zachód. Powstaje tu nowoczesna kameralna zabudowa, dobrze wkomponowana w tereny zielone i pozostawiająca przestrzeń dla rekreacji – placów zabaw, parków, ścieżek spacerowych i rowerowych.

Wygodnie w dzielnicach

Ćwierćmilionowe miasto podzielone jest administracyjnie na 22 dzielnice. W każdej z nich działa rada reprezentująca interesy mieszkańców. Dzielnicowi radni mają do dyspozycji własny budżet, w ramach którego realizują inicjatywy mieszkańców. W ten sposób wymieniane są chodniki, zakładane dzielnicowe skwerki, budowane osiedlowe ulice i organizowane cykliczne imprezy dla mieszkańców. Dodatkowym motorem do działania i podejmowania ciekawych wyzwań są konkursy na konkretne projekty, w których rozdzielana jest kolejna pula funduszy.



Budżet Obywatelski

Choć Rady Dzielnic w Gdyni działają bardzo aktywnie, miasto oferuje swoim mieszkańcom jeszcze jedno narzędzie – Budżet Obywatelski. Dzięki niemu możliwe jest świadome kształtowanie najbliższego otoczenia tak, by było skrojone dokładnie na miarę potrzeb lokalnej społeczności. Każdy mieszkaniec Gdyni może zdobyć pieniądze w ramach tego programu, wystarczy zebrać podpisy od 25 sąsiadów popierających jego inicjatywę. Następnie podczas głosowania, mieszkańcy danej dzielnicy wybierają do realizacji projekt najatrakcyjniejszy spośród wszystkich zgłoszonych.



Gdyńskie Centrum Organizacji Poza rządowych

Na rzecz mieszkańców pracuje też ponad sześćdziesiąt organizacji pozarządowych, zarejestrowanych w Gdyni. Miasto wspiera ich działalność poprzez GCOP – Gdyńskie Centrum Organizacji Pozarządowych, gdzie przedstawiciele sektora obywatelskiego znajdują pomoc merytoryczną i ludzi chętnych do współpracy.



Edukacja



W mieście, które wybiera się do życia, bardzo ważny jest **dostęp do edukacji**

na wysokim poziomie. W Gdyni o edukację dba się od przedszkola.

Rozbudowana sieć placówek samorządowych jest uzupełniana przez ofertę prywatną. Bez trudu znajdziemy w Gdyni przedszkola językowe, artystyczne, wyznaniowe czy prowadzone według autorskich metod. W gdyńskich podstawówkach dzieci uczą się w przyjaznych warunkach. Długość trwania lekcji jest elastyczna i dostosowana do potrzeb dzieci. Po zajęciach dzieci mogą liczyć na fachową opiekę, aż do czasu, kiedy przyjdą po nie rodzice. Znajdziemy w Gdyni gimnazja i licea dwujęzyczne, z programem matury międzynarodowej, a także o różnorodnych profilach artystycznych czy sportowych. Licea gdyńskie, a szczególnie III LO im. Marynarki Wojennej RP, od lat nie opuszczają czołówek ogólnopolskich rankingów szkół średnich.

Na pewno jednym z czynników, które przyczyniły się do tak wysokiego poziomu, była decyzja samorządu o zwiększeniu obowiązkowych godzin matematyki w szkołach ponadgimnazjalnych.

Ma to swoje odzwierciedlenie również w egzaminach maturalnych – procent pozytywnie zaliczonych należy rokrocznie do najwyższych w kraju. A gimnazjaliści mogą się pochwalić najlepszą średnią ocen na Pomorzu.

Miasto jednak dba nie tylko o uzdolnionych uczniów, ale też o dzieci o szczególnych potrzebach edukacyjnych. W Gdyni istnieją oddziały integracyjne na każdym poziomie kształcenia, a także pełny cykl – od szkoły podstawowej do

liceum – kształcenia dzieci niedosłyszących oraz punkt przedszkolny dla dzieci autystycznych. Akademia Morska, Gdyńska Szkoła Filmowa i kilka szkół wyższych o różnych profilach tworzą w Gdyni środowisko akademickie i sprawiają, że miasto jest młode nie tylko duchem. Dzięki obecności studentów miasto jest mobilizowane do zapewnienia zarówno doskonałego zaplecza naukowego, jak i bytowego dla młodych.

Nie zawsze na szkole wyższej kończy się nasza edukacja. Gdynianie lubią być aktywni także na emeryturze. Właśnie z myślą o nich powołano w mieście Uniwersytet Trzeciego Wieku, gdzie warunkiem otrzymania indeksu jest ukończenie sześćdziesiąty rok życia. Studenci mają do wyboru wykłady i zajęcia warsztatowe z najróżniejszych dziedzin, takich jak literatura, historia, socjologia, prawo, psychologia, zdrowie czy muzyka. Uczą się też języków obcych i obsługi komputera.



Praca

Gdynia może się pochwalić jedną z **najniższych stóp bezrobocia**

w Polsce. Za to płace są tutaj bardzo wysokie. Mediana zarobków w Gdyni według Ogólnopolskiego Badania Wynagrodzeń przeprowadzanego przez firmę Seldak&Seldak plasuje się w ścisłej czołówce krajowej, tuż po stolicy. To sprawia, że zarówno pracodawcy, jak i pracownicy różnych branż i szczebli czują się w Gdyni bezpiecznie. Gdynia w ostatnim czasie stała się ważnym ośrodkiem polskiego designu, stąd też pojawia się tu coraz więcej miejsc pracy dla przedstawicieli branż artystycznych czy sztuki użytkowej. Spore ułatwienia czekają w Gdyni też na tych, którzy chcą być sami sobie szefem. Własną działalność otworzyć nie jest trudno – działa Gdyńskie Centrum Wspierania Przedsiębiorczości, gdzie można zarejestrować

firmę, dopełniając wszelkich formalności z tym związanych w ciągu jednego dnia i w jednym miejscu. Można tam także skorzystać z profesjonalnych szkoleń, dowiedzieć się wszystkiego na temat możliwości dofinansowania działalności, czy uzyskać pomoc przy pisaniu wniosku o dotację unijną. W mieście działa też Gdyński Inkubator Przedsiębiorczości, gdzie pomoc w pierwszych latach działalności otrzymują mikro, małe i średnie przedsiębiorstwa.

Tym, którzy mają pomysł na własny biznes, ale nie dysponują odpowiednią ilością gotówki na start lub nie mają doświadczenia w prowadzeniu firmy, Gdynia ułatwia biznesowe początki. W konkursie Gdyński Biznesplan można wygrać zarówno pieniądze i sprzęt przydatny do prowadzenia działalności, jak i zyskać fachową pomoc w postaci szkoleń, kursów, czy doradztwa, a nawet studiów managerskich.



Odpoczynek

Bliskość morza i lasów



nadmorski, zdrowy klimat i zielone płuca miasta to niezwykle bogactwa Gdyni. Tu odpoczywa się znacznie lepiej i przyjemniej. Dzielnice i osiedla planowane są tak, żeby znalazło się w nich jak najwięcej miejsc sprzyjających odpoczynkowi – zielonych skwerów, miejskich stawów, placów zabaw, tras rowerowych czy „siłowni pod chmurką”. W mieście nie brakuje basenów, a zimą przy ul. Bema działa lodowisko miejskie. Kto lubi czynny wypoczynek, nie może narzekać w Gdyni na nudę. W mieście organizowanych jest mnóstwo ogólnodostępnych zajęć sportowych i rekreacyjnych, w których udział jest nieodpłatny.

Swoje treningi mają biegacze, nordic walkerzy czy pasjonaci jazdy na rowerach górskich. Regularnie w Gdyńskim Ośrodku Sportu i Rekreacji odbywają się zajęcia z jogi, a latem na Bulwarze Nadmorskim także z Tai Chi. W Hali Lekkoatletycznej przy ul. Olimpijskiej organizowany jest Fitness dla Seniora. Ale Gdynia to także odpoczynek na plażach, gdzie wiatr i słońce dodają energii i dobrze nastrajają. Co najważniejsze dla gdynian, mogą z tego korzystać nie tylko przy okazji wakacji czy urlopów. Codziennie można spotkać na gdyńskich plażach uczniów i studentów regenerujących się po zajęciach czy pracowników po godzinach ładujących własne „baterie” na dalsze godziny dnia.

Życie blisko morza jest przyjemniejsze i łatwiejsze.



Gdynia, tu się dobrze żyje Tu mieszkają szczęśliwi ludzie

Kierunek Gdynia

przewodnik miejski

Wydawca

Miasto Gdynia

Projekt graficzny i redakcja

Strategia 360

Wizualizacje

Arch-Deco

Studio Architektoniczne Kwadrat

Industria Baltic Group

Fundacja Gospodarcza

ISBN 978-83-932299-8-7

Fotografie

Maciej Bejm

Tomasz Bołt

Sebastian Borek

Kinga Borusewicz

Maciej Czarniak

Bartek Dobrowolski

Paulina Filipowicz

Joanna Frota Kurkowska

Andrzej Gojke

Agata Grzegorzczak

Joanna Jezierska

Tomasz Kamiński

Ewa Kass

Kacper Kowalski

Przemek Kozłowski

Tomasz Lenik

Paweł Lewinowicz

Piotr Manasterski

Marek Pęgowski

Henryk Poddębski (ze zbiorów

Muzeum Miasta Gdyni)

Marcin Rakowski

Krzysztof Romański

Joanna Siercha

Mateusz Skowronek

Karol Stańczak

Adam Szczerek (PhotoCopter)

Marcin Szerle

Ewa Szymańska

Maurycy Śmierczalski

Piotr Tarasewicz

Zbigniew Treppa

Piotr Trybuchowicz

Tadeusz Urbaniak

Bogdan Wańkowicz

Halina Wasielke-Cieślak

Marek „Wilku” Wilczek

Dorota Wojdan

Arkadiusz Woźniakowski

Akwarium Gdyńskie

Bałtycki Port Nowych Technologii

Centrum Designu Gdynia

Centrum Kultury w Gdyni

Gdyńskie Centrum Sportu

Gdyński Inkubator Przedsiębiorczości

Grupa Inwestycyjna HOSSA

Mayland Real Estate Sp. z o.o.

Muzeum Miasta Gdyni

PKP SA

Rolls-Royce

Strategia 360

Urząd Miasta Gdyni